

## LE PUY TURLAU

Le Puy Turlau a la forme caractéristique d'une butte témoin, constituée de versants abrupts et d'une partie sommitale plane. Ses versants sont boisés essentiellement de Pins sylvestres à l'exception du versant sud offrant encore de vastes clairières et quelques trouées sur les versants est et ouest. Les parties non boisées sont colonisées par des plantes. Six espèces remarquables sont protégées et ont été recensées sur le site dont quatre orchidées : *Gymnadenia coniopsea*, *Limodorum abortivum*, *Ophrys apifera*, *Serapias lingua*, *Plantago maritima* et *Stachelina dubia*. De plus, deux espèces méritent une mention particulière : *Ophrys lutea*, connue d'une seule autre station en Limousin et *Dorycnium pentaphyllum* qui semble être mentionnée ici pour la première fois en Limousin.

Embarquez vos randonnées en téléchargeant l'appli Vallée de la Dordogne - Tour.



Puy Turlau à droite Curemonte à gauche



Puy Turlau

### VOTRE AVIS NOUS INTERESSE !

N'hésitez pas à laisser votre avis sur notre site internet sur la fiche de randonnée concernée.



Un problème sur le parcours ? Donner les **indications précises** sur l'application nationale **SURICATE** : balisage, panneau défectueux, pollution, sécurisation, conflit

### CONSEILS POUR RANDONNER :

N'oubliez pas : un petit ravitaillement, de l'eau, des chaussures adaptées, un vêtement de pluie. Pensez à emporter vos déchets et à refermer les barrières derrière vous. Ne partez jamais sans avoir indiqué le lieu de votre randonnée. Respectez la faune et la flore. Ne faites pas de feu. Evitez toutes dégradations des chemins et de leurs abords.

Secours : 18 ou 112

SMS d'urgence pour les sourds et les malentendants : 114


VALLEE DE LA DORDOGNE - OFFICE DE TOURISME classé catégorie 1

13 avenue François de Maynard, 46400 Saint-Céré - Tél : +33 5 65 33 22 00  
info@vallee-dordogne.com - www.vallee-dordogne.com

# RANDONNÉE AUTOUR DU PUY TURLAU

VEGENNES , VALLÉE DE LA DORDOGNE

7.5 KM



BALISAGE : JAUNE

NIVEAU : MOYEN



2h15



1h30 difficile



+201m

## POURQUOI CETTE RANDO ?


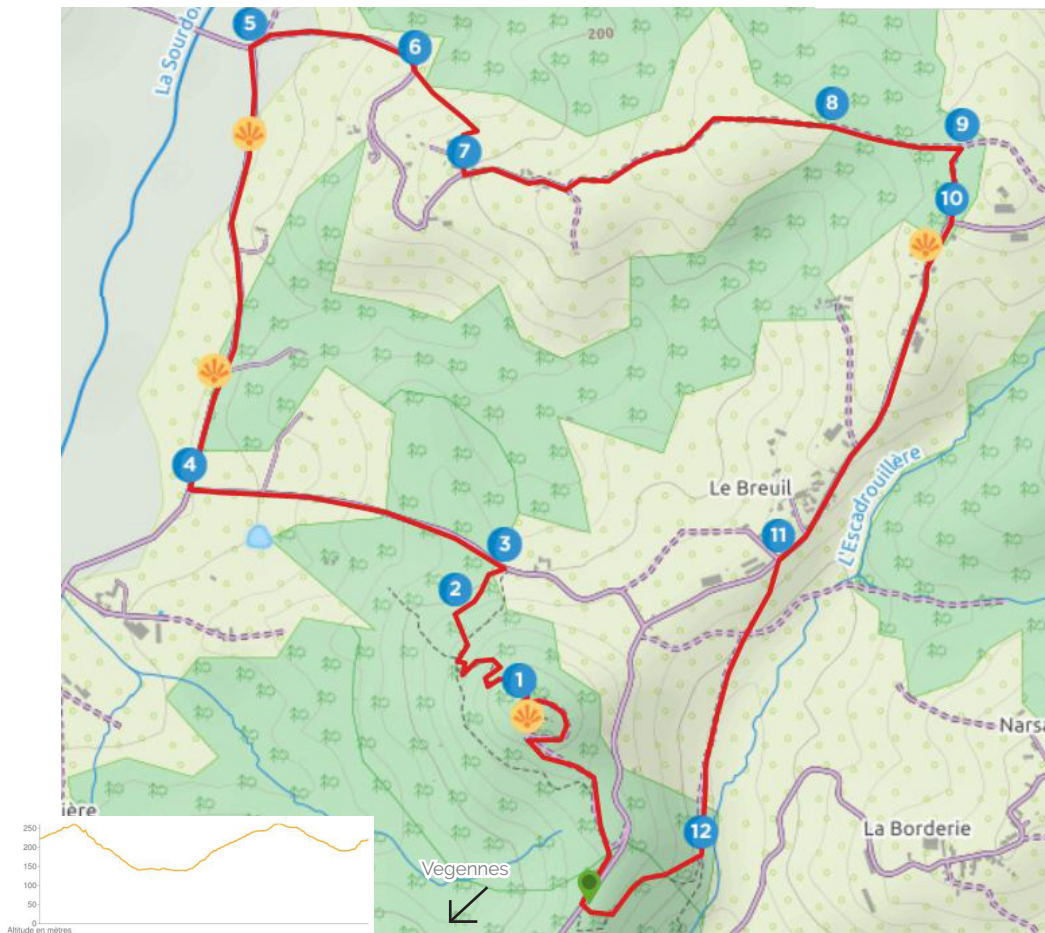
- Panoramas
- Chemin de croix

«Emprunté le Vendredi Saint par une procession, le chemin de croix qui gravit le Puy Turlau (279m) procure de belles échappées. Ensuite, un détour par la commune de Végennes offrira, en contournant le château du XVe siècle, le meilleur des points de vue sur Curemonte.»



Vallée de la Dordogne

ROCAMADOUR • PADIRAC • COLLONGES-LA-ROUGE



Calvaire



### CHEMIN DE CROIX

Sur cette colline conique dominant la vallée de la Sourdoire, face à Curemonte, on suit un chemin de croix montant, malaisé et rocailleux menant au calvaire en haut du Puy. Après les arrêts marquant les stations qui jalonnent l'ascension, on profite du panorama. Ce lieu célèbre une procession lors du Vendredi Saint, cette colline rappelant celle du Golgotha où le Christ fut crucifié. Son origine est peut-être liée à l'arrivée des moines franciscains à Brive-la-Gaillarde.



Vue sur Queyssac

**Accès au départ :** de Végenes, prendre la D 144 ; au 1er croisement à gauche, prendre la route vers le Puy Turlau, sur environ 1km.

**Stationnement :** parking à droite.



### DÉPART :

Traverser la route pour rejoindre le chemin en face, légèrement à droite. Aller jusqu'au calvaire (3 grandes croix, vue sur Queyssac, Puy-d'Amac, Marcillac, Curemonte, Turenne et la Vallée de la Dordogne).

- 1 Emprunter le sentier qui descend en serpentant au milieu des rochers.
- 2 Tourner à droite et suivre ce sentier jusqu'à la route.
- 3 Prendre à gauche jusqu'au carrefour.
- 4 Virer à droite et poursuivre sur cette route jusqu'au croisement (vue sur Curemonte).
- 5 À la croix, se diriger à droite, faire environ 300m.
- 6 Partir sur un chemin à gauche qui, après 200m, bifurque à droite et conduit à La Borie.

7 Au village, tourner à gauche sur une petite route goudronnée, puis sur un chemin.


8 Après 500m, le chemin se scinde en deux : rester sur le chemin à droite.

9 À un croisement de chemins, tourner à droite et faire 200m.

10 Tourner à droite sur la route communale. Traverser le village de La Tronche et continuer tout droit (vue sur Curemonte).

11 Après Le Breuil (ancien four à pain communautaire sur la droite), prendre un chemin en descente sur la gauche.

12 À la fourche, prendre le chemin à droite et rejoindre le départ.



Vue depuis le chemin de croix