

LES HAUTS DE SOUSCEYRAC

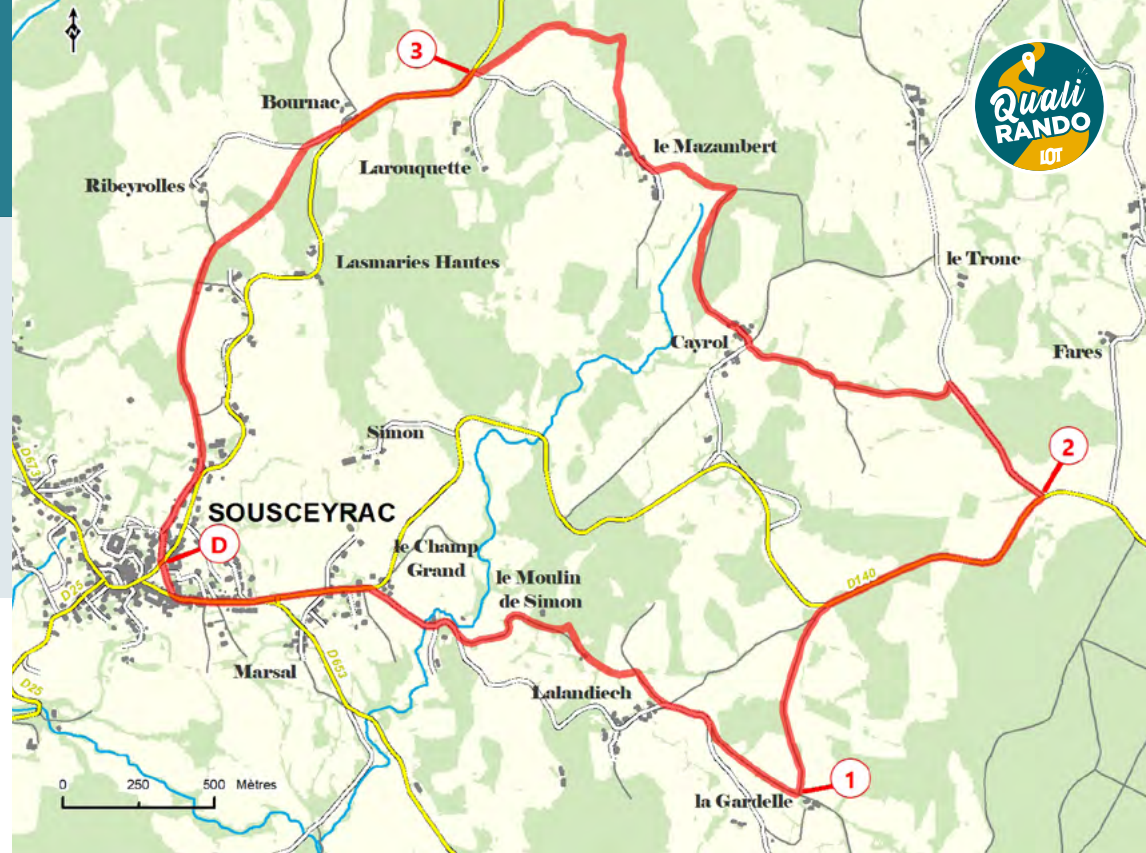

2H45 • 9,5 KM

SITUATION : Sousceyrac, à 15 km à l'Est de St-Céré par la D673

DÉPART : Place de Sousceyrac
Coordonnées GPS : N 44.873267° E 2.03674°

BALISAGE : Jaune

DIFFICULTÉS PARTICULIÈRES : Passages glissants par temps de pluie



“ Ce sentier permet de découvrir les charmes du paysage du Ségala. Il côtoie ruisseaux, sous-bois et hameaux perdus où le temps semble s'être arrêté. ”

① Se diriger en direction du Rouget par la D140. Après 800m, bifurquer à droite en direction du « Moulin de Simon ». Traverser le ruisseau et poursuivre sur 300m pour prendre une route à gauche qui devient rapidement chemin. Continuer sur le chemin qui monte, prendre à droite en direction du hameau de Lalandiech. Traverser le hameau et continuer en direction de La Gardelle.

① Juste avant ce hameau, prendre à gauche pour rejoindre la D140. Emprunter cette route sur la droite jusqu'au croisement avec la route de Pontverny.

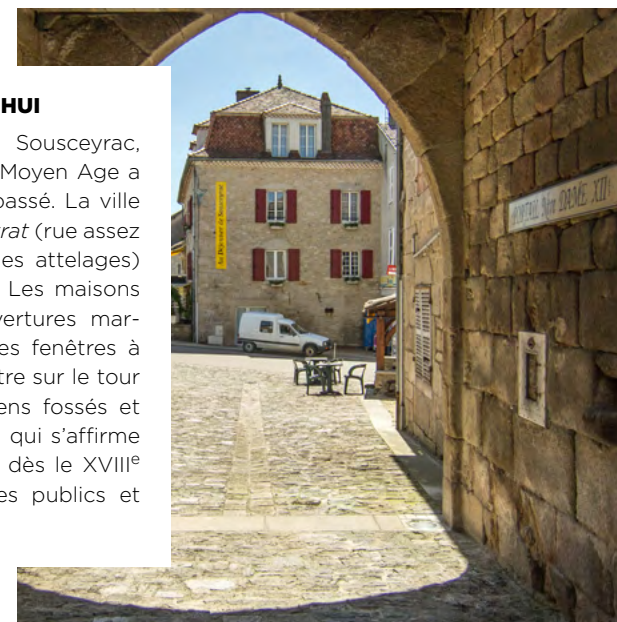
Après la dernière maison restaurée à gauche, prendre à droite le sentier en sous-bois pour arriver à la croix du tilleul. Tourner à gauche pour rejoindre la D653.

② À celle-ci, s'engager à gauche sur 500m puis descendre à gauche sur un sentier jusqu'au hameau de Cayrol. Traverser le hameau et emprunter le chemin en face entre les murets. Arriver au petit ruisseau prendre à gauche sur la passerelle pour remonter jusqu'au hameau du « Mazambert » que l'on traverse.

③ Continuer sur cette route à gauche jusqu'à la « ferme du Bournac ». Après la ferme, prendre à droite en direction de Ribeyrolles, puis tout de suite à gauche au croisement suivant. Continuer toujours sur le même chemin pour rentrer sur le village de Sousceyrac.

SOUSCEYRAC D'HIER À AUJOURD'HUI

Au cœur du Haut Ségala lotois, Sousceyrac, rude et fière cité féodale durant le Moyen Age a conservé les témoignages de son passé. La ville ancienne s'ordonne autour du *carrayrat* (rue assez large pour permettre le passage des attelages) délimité par deux portes fortifiées. Les maisons gardent encore les anciennes ouvertures marchandes en arc brisé et les grandes fenêtres à croisée. La ville moderne se concentre sur le tour de ville, à l'emplacement des anciens fossés et autour de la place des Condamines qui s'affirme comme un important lieu de foire dès le XVIII^e siècle regroupant auberges, édifices publics et maisons cossues.



À VOIR

sur le chemin :

- Hameaux typiques
- Sous bois du Ségala et ses ruisseaux

aux alentours :

- Saint Céré et alentours : grottes de Presque, château de Montal, musée J. Lurçat
- Sénaillac
- Latronquière : Lac du Tolerme
- La forêt de la Luzette
- Latouille Lentillac : sentier des Arts