

MARCILLAC-LA-CROZE

S'étendant sur la rive droite de la Sourdoire, Marcillac la Croze est en grande partie construite en «brasier», un beau grès dont les reflets blonds prennent des saveurs différentes à chaque heure du soleil. Si le château-fort a aujourd'hui disparu, le promeneur attentif pourra découvrir, ça et là, quelques vestiges et des belles demeures telle que le château de la Brousse ou de Livin.



Marcillac la Croze

SAINT-BAZILE-DE-MEYSSAC

Située au pied d'un versant ensoleillé autrefois tout planté de vignes, mais aujourd'hui en prés verdoyants. Ses verts pâturages, ses vignes donnant encore un vin très fruité et apprécié, ses plantations de noyers qui produisent de savoureux fruits, en font un lieu riche et varié. Du sommet de la colline, un large panorama s'ouvre sur le Lot et la Vallée de la Dordogne tout proche et offre une vue sur l'ensemble de la commune.



St Bazile de Meyssac

Embarquez vos randonnées en téléchargeant l'appli **Vallée de la Dordogne - Tour**.



VOTRE AVIS NOUS INTERESSE !

N'hésitez pas à laisser votre avis sur notre site internet sur la fiche de randonnée concernée.



Un problème sur le parcours ? Donner les **indications précises** sur l'application nationale **SURICATE** : balisage, panneau défectueux, pollution, sécurisation, conflit

CONSEILS POUR RANDONNER :

N'oubliez pas : un petit ravitaillement, de l'eau, des chaussures adaptées, un vêtement de pluie.
Pensez à emporter vos déchets et à refermer les barrières derrière vous.
Ne partez jamais sans avoir indiqué le lieu de votre randonnée. Respectez la faune et la flore.
Ne faites pas de feu. Evitez toutes dégradations des chemins et de leurs abords.

Secours : 18 ou 112

SMS d'urgence pour les sourds et les malentendants : 114


VALLEE DE LA DORDOGNE - OFFICE DE TOURISME classé catégorie 1

13 avenue François de Maynard, 46400 Saint-Céré - Tél : +33 5 65 33 22 00
info@vallee-dordogne.com - www.vallee-dordogne.com

RANDONNÉE ENTRE MAUMONT ET SOURDOIRE

SAINT-JULIEN-MAUMONT, VALLÉE DE LA DORDOGNE

13 KM



BALISAGE : JAUNE

NIVEAU : MOYEN



4h15



1h30 facile



+311m

POURQUOI CETTE RANDO ?

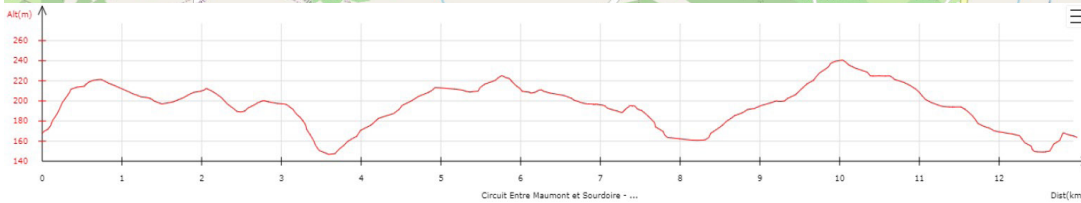
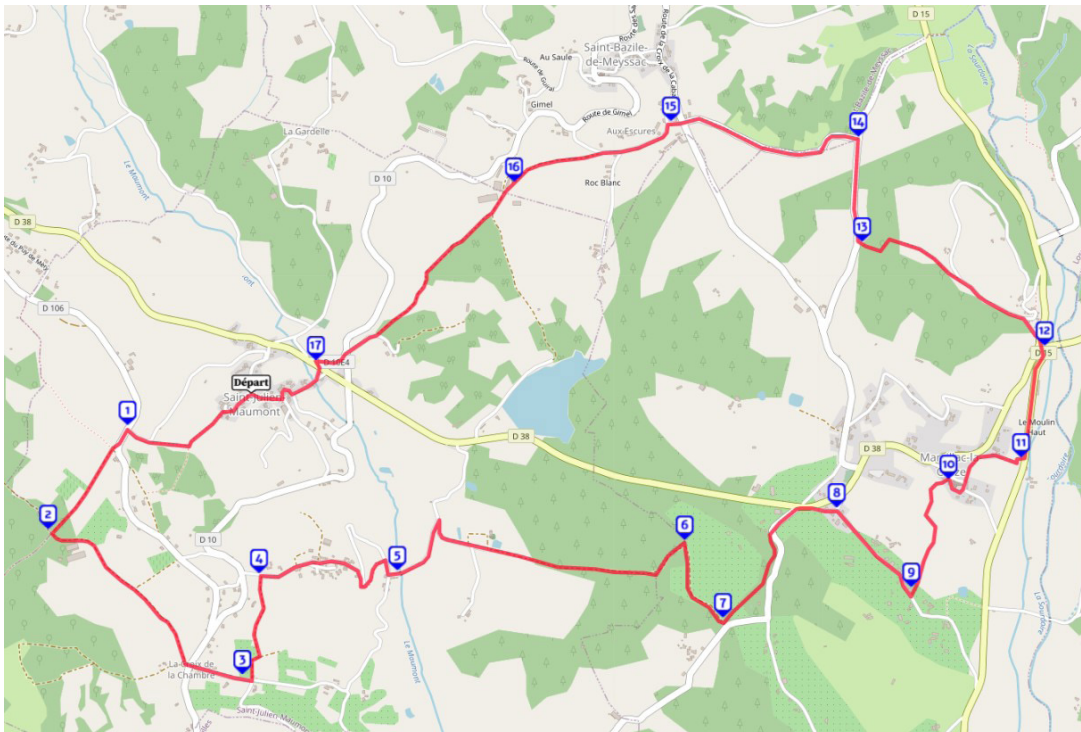
• Patrimoine bâti

«Ambiance caussenarde pour la 1ère partie, avec une végétation calciforme (panie brûlant et cornouiller sanguin) et les murets de pierres sèches bordant les chemins. La 2ème partie se déroule sur le «brasier», un beau grès aux reflets blonds.»



Vallée de la Dordogne

ROCAMADOUR • PADIRAC • COLLONGES-LA-ROUGE



Chapelle St Julien Maumont



ST JULIEN MAUMONT

Se divise d'une part sur la vallée du Maumont et ses premiers coteaux où est implanté le bourg, de l'autre, le plateau calcaire. Son territoire est couvert de chênes truffiers et de noyers. Récemment furent plantées des vignes pour le réputé vin paillé dont la qualité est due au sol très calcaire et au climat relativement sec. La chapelle est sur un point dominant, bordée d'un cimetière clos, d'un espace vert, d'un plan d'eau. Sa façade est surmontée d'un clocher pignon à 2 baies campanaires où se balance une seule cloche. Les bases datées du XV^{ème} étaient rattachées autrefois à un château.



DÉPART :

Stationnement : à l'esplanade du lavoir, près de l'église de St Julien. Suivre en face de l'église une ruelle montante (*séchoirs à noix*). Puis, un chemin creux obliquant à droite. Prendre la route en face sur 50m.

- 1 Tourner à gauche sur la D106. Dans le virage, continuer tout droit dans un chemin carrossable.
- 2 Au carrefour, prendre à gauche un chemin jusqu'à la Croix-de-la-Chambre (*épis de faitage*). Traverser la D10 et continuer sur la route en face (*à gauche, séchoir à noix*).
- 3 Au carrefour, avant une maison abandonnée, emprunter à gauche un chemin herbeux qui atteint la route.
- 4 Prendre à droite. Traverser Lime (*maisons de caractère*). Après les dernières maisons, au virage, suivre le chemin à droite. A la route virer à droite.
- 5 A l'entrée du hameau, tourner à gauche, passer le pont et suivre la route. Au carrefour, tourner à droite (*vue sur le château de Marsac*), passer la chapelle Saint-Julien (*pigeonnier*). Continuer le chemin.
- 6 Tourner à droite sous de grands chênes, suivre le chemin.
- 7 Avant la D163, suivre à gauche un sentier. (*Hors circuit : avant de tourner, à la D163, à droite 400m AR : château et four de la Brousse*). Sinon suivre la clôture du *château de Livin*, puis la route mène à la D163. La suivre tout droit puis à droite sur la D38 sur 100m.

- 8 A la Barrière, prendre la route à droite et rejoindre la Geneste.
- 9 Sortie du village, tourner à gauche à l'angle d'une maison, descendre le chemin jusqu'à Marcillac-la-Croze.
- 10 Dépasser l'église et emprunter un chemin à gauche. A la route, prendre à droite l'impasse de la Jarrige. Continuer tout droit le chemin qui rejoint la RD15.
- 11 Au carrefour, prendre à gauche puis traverser la D38 direction Lanteuil.
- 12 Après 30m, prendre à gauche la petite route. S'engager dans un chemin légèrement à gauche.
- 13 Au croisement, prendre à droite et suivre la route.
- 14 Emprunter à gauche le chemin de la Brunie. *Hors circuit (700m supplémentaire) traversée de St Bazile de Meyszac pour rejoindre le point 16*. Sinon traverser la route puis continuer tout droit sur 30m.
- 15 Tourner à gauche en face de la stabulation, suivre la route sur 350m et prendre à gauche un chemin à travers champs jusqu'au hangar à tabac.
- 16 Tourner à gauche et monter sur le plateau. Après un hangar, virer à droite sur un chemin bordé de pins. Il débouche sur la D10. La traverser.
- 17 Au bâtiment de l'ancienne gare, emprunter à gauche la D38 sur 20m. Tourner à droite et rejoindre l'église par le chemin goudronné.