


## LES TOURS DE MERLE

Castrum médiéval de 30m de haut, 40m de large et 200m de long, construit sur un éperon rocheux surplombant la rivière Maronne, les Tours de Merle se trouvent dans les collines et forêts de la Xaintrie. Le caractère perché et naturellement défendable du site rocheux a contribué au développement d'un «castrum» qui a perduré jusqu'au XVème. Lieu de péage, ce castrum se situait à la frontière entre le Duché d'Aquitaine, le Comté d'Auvergne et le Comté de Toulouse et de 2 diocèses... Plusieurs seigneurs avaient des droits sur Merle, mais parmi les seigneurs locaux, les plus éminents étaient ceux de Carbonnières. 7 familles de seigneurs vont cohabiter ou se succéder à Merle, ce qui en fait un des sites majeurs de coseigneurie. Plusieurs tours de plan carré sont érigées sur le même site afin d'éviter à chaque famille de se disperser et de s'affaiblir. C'est ainsi que s'étagèrent sur cette presqu'île les seigneurs de Merle, Veyrac, Pesteils, Carbonnières, Noailles, Saint Bauzile... Au XVème siècle, lorsque la guerre de Cent Ans fut terminée, une longue période de paix contribua à l'éclosion d'une ère de prospérité pour cette «petite cité ardente». Hélas, les guerres de religion allaient causer des ravages meurtriers. Le forteresse mutilée servit encore de refuge en 1574.

Embarquez vos randonnées en téléchargeant l'appli Vallée de la Dordogne - Tour.



Tours de Merle



Crédit photo : © Marion Coene et Christophe Bouthé - Vent d'Autan



N'hésitez pas à laisser votre avis sur notre site internet sur la fiche de randonnée concernée.

Un problème sur le parcours ? Donner les **indications précises** sur l'application nationale **SURICATE** : balisage, panneau défectueux, pollution, sécurisation, conflit

### CONSEILS POUR RANDONNER :

N'oubliez pas : un petit ravitaillement, de l'eau, des chaussures adaptées, un vêtement de pluie. Pensez à emporter vos détritiques et à refermer les barrières derrière vous. Ne partez jamais sans avoir indiqué le lieu de votre randonnée. Respectez la faune et la flore. Ne faites pas de feu. Evitez toutes dégradations des chemins et de leurs abords.

Secours : 18 ou 112

SMS d'urgence pour les sourds et les malentendants : 114

VALLEE DE LA DORDOGNE - OFFICE DE TOURISME classé catégorie 1

13 avenue François de Maynard, 46400 Saint-Céré - Tél : +33 5 65 33 22 00  
info@vallee-dordogne.com - www.vallee-dordogne.com

# RANDONNÉE TOURS DE MERLE

SAINT-GENIEZ-Ô-MERLE, VALLÉE DE LA DORDOGNE

10 KM



**BALISAGE : JAUNE N°10**  
**NIVEAU : DIFFICILE**

Attention près de la centrale électrique, prudence lors du passage à gué. Se renseigner auprès de la mairie (05 55 28 21 86) ou d'EDF (05 32 15 01 44) au sujet de la montée des eaux de la Maronne.



4h



+431m

## POURQUOI CETTE RANDO ?

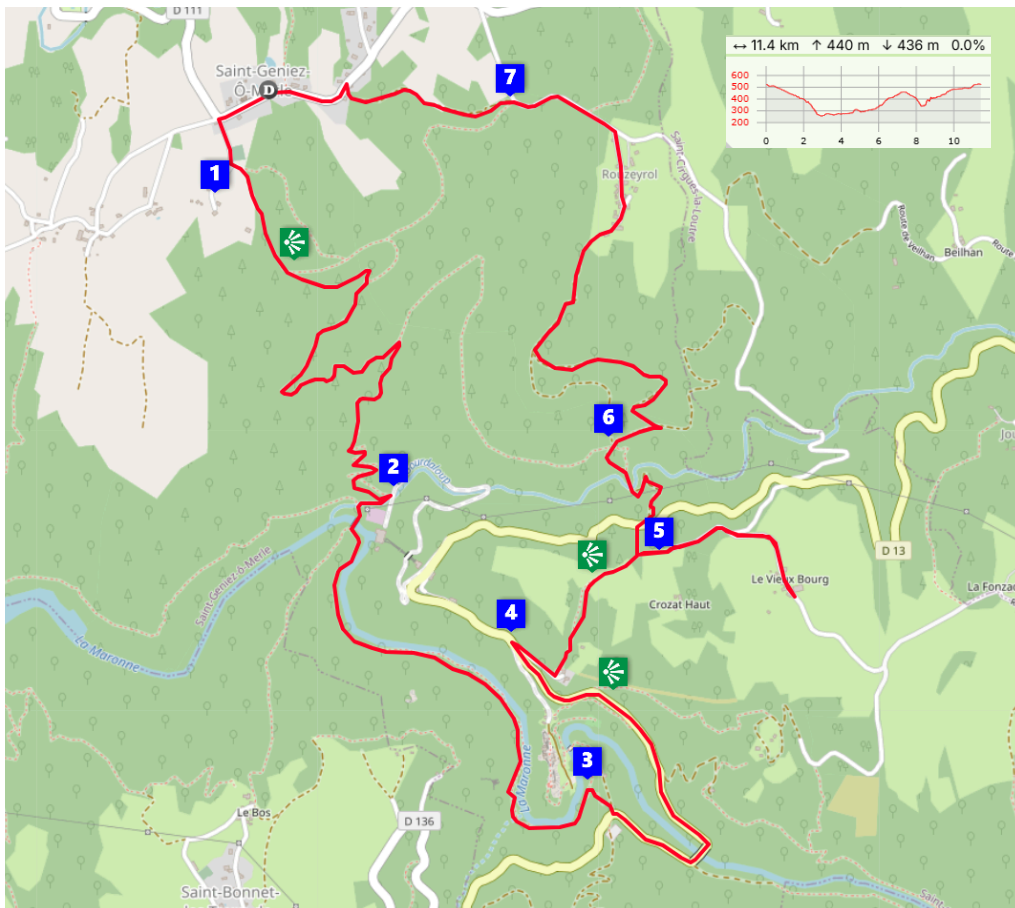
- o Panoramas
- o Patrimoine bâti
- o La Maronne
- o Visite des Tours de Merle (payant)

«Sur un promontoire défini par un méandre de la Maronne, les tours de Merle forment une véritable citadelle. La balade se déroule en terrain accidenté le long de la rivière et convient à de bons marcheurs.»



Vallée de la Dordogne

ROCAMADOUR • PADIRAC • COLLONGES-LA-ROUGE



## 📍 DÉPART :

Du lieu-dit Sould, devant la Mairie de Saint Geniez ô Merle, passer devant l'église. A la croix, prendre à gauche vers «Le Cros», passer le cimetière.

1- Prendre la piste forestière à gauche. Vues sur Goulles et sur Saint Bonnet les Tours. Descendre dans les gorges par un sentier qui serpente.

2- Tourner à droite de la centrale. Longer le ruisseau sur 50m, le traverser. Longer l'enceinte grillagée de la centrale. Franchir la passerelle sur la Maronne puis prendre à gauche pour remonter le long de la rivière et atteindre la D13.

3- Prendre la route à gauche sur 300m. Au pont, traverser la Maronne et continuer sur 1km. (Vue sur les Tours de Merle).

4- Après le dernier parking, prendre le chemin à droite vers Crozat-Bas. (Vue sur Crozat-Haut et les gorges de la Maronne).

5- Quelques mètres avant le carrefour de chemins, descendre par le sentier à gauche en sous bois.


**Hors circuit :** AR 400m. Aller à droite vers le vieux bourg, voir photo.

Traverser la D13 et suivre le sentier qui descend légèrement dans le vallon puis remonte à travers bois.

6- Traverser la piste forestière et monter en face par le sentier à travers bois.

Suivre le chemin principal qui monte à Rouzeyrol (habitat traditionnel). Traverser le village, puis prendre la route à gauche au carrefour.

7- A la croix percée (de forme discoïdale ou quadrilobée, elle accueille une sculpture christique, rappelant la croix celtique inscrite dans un cercle et recoupe le symbolisme chrétien avec le christ en son centre. Inscrite Monument Historique depuis 1927), emprunter le chemin à gauche, sur 1km. Tourner à gauche sur la D11 pour rejoindre le départ.




Le vieux bourg, ruines de l'église



## LE VIEUX BOURG

Le vieux bourg est toujours la propriété de la commune, il date des XIV et XVème siècles. Sur la hauteur du site se trouvent les ruines d'une ancienne église dont il ne reste que le clocher-mur et un pan de la façade latérale nord. L'église devenue inutile en 1920, fut désaffectée et tomba progressivement en ruines. Au rez-de-chaussée de la façade occidentale s'ouvre, sous un arc de travée brisé, le portail à trois voussures aux angles abattus d'un cavet, que ferment deux vantaux semés de clous en fer forgé. Le clocher ajouré a été sauvé de la ruine par les habitants.



Croix percée