


## L'ÉGLISE SAINT AMAND

L'église est en partie romane par son sanctuaire et son porche sculpté. A la fin du Moyen Age, sous l'égide des seigneurs de St-Chamant, la construction prend son envergure actuelle, prenant un caractère militaire pour lutter contre les bandes anglaises qui saccagent alors le pays. C'est vers le XVème que le porche encadrant le portail roman est construit : 2 murs parallèles aux abords de l'entrée supportent les fortifications et le hourd de 11m surmonté d'une haute toiture en pavillon de forme quecynoise. Le clocher est classé en 1913. Surmontant la très haute toiture du porche, on peut voir depuis la restauration de 2013 deux grands épis de faitages. Et sur la façade un cadran solaire portant la célèbre maxime «le temps passe comme l'ombre». Quant au tympan il s'agit d'une illustration de l'Apocalypse selon St Jean. Revenu sur terre à la fin des temps, le Christ, debout, tient à la main le livre des Ecritures et lève l'autre main pour nous inviter à la vie éternelle. Les anges autour lui rendent gloire. Dans la partie inférieure les 12 apôtres encadrent la Vierge.



Eglise St Amand

Cadran solaire

Embarquez vos randonnées en téléchargeant l'appli **Vallée de la Dordogne - Tour** sur iPhone, l'iPad et l'iPod touch

### VOTRE AVIS NOUS INTERESSE !!!

N'hésitez pas à laisser votre avis sur notre site internet sur la fiche de randonnée concernée. Si vous avez un souci sur le parcours merci de nous donner les indications précises pour intervenir.

### CONSEILS POUR RANDONNER :

N'oubliez pas : un petit ravitaillement, de l'eau, des chaussures adaptées, un vêtement de pluie. Pensez à emporter vos déchets et à refermer les barrières derrière vous. Ne partez jamais sans avoir indiqué le lieu de votre randonnée. Respectez la faune et la flore. Ne faites pas de feu. Evitez toutes dégradations des chemins et de leurs abords.

**Secours : 18 ou 112**

**SMS d'urgence pour les sourds et les malentendants : 114**


**VALLEE DE LA DORDOGNE - OFFICE DE TOURISME classé catégorie 1**

13 avenue François de Maynard, 46400 Saint-Céré - Tél : +33 5 65 33 22 00  
info@vallee-dordogne.com - www.vallee-dordogne.com

# RANDONNÉE ÉCOLE BUISSONNIÈRE

SAINT-CHAMANT, VALLÉE DE LA DORDOGNE

11.5  
KM



**BALISAGE : JAUNE N°10**

**NIVEAU : MOYEN**



4h15



1h45 Difficile



+440m

## POURQUOI CETTE RANDO ?

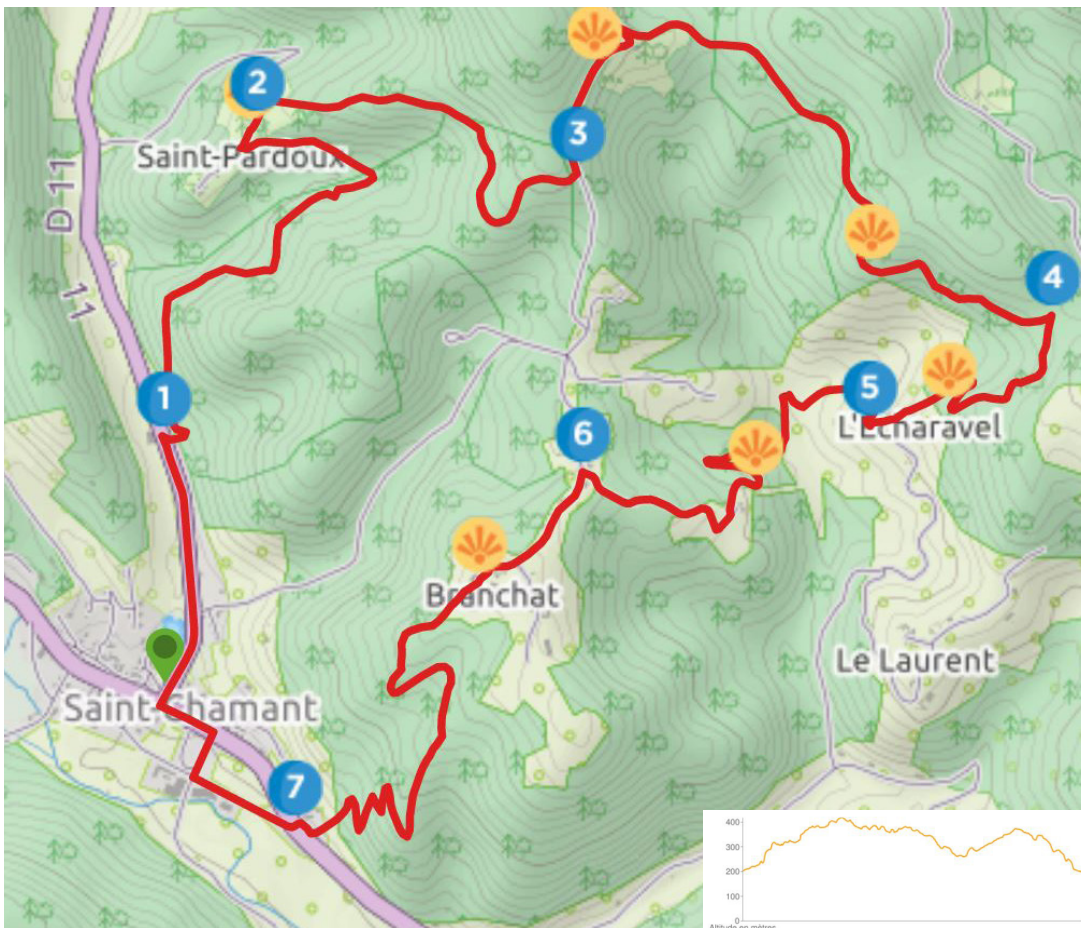
- Panoramas
- Patrimoine bâti : cabanes de vigne
- Cadran solaire

« Ce circuit vous fera découvrir des éléments du patrimoine roman mais également de belles vues sur la nature luxuriante. »



**Vallée de la Dordogne**

ROCAMADOUR • PADIRAC • COLLONGES-LA-ROUGE



André Malraux



### ANDRÉ MALRAUX ET JOSETTE CLOTIS

André, l'écrivain, engagé dans la Résistance à partir de 1944 lorsque ses frères sont arrêtés, se fait alors appelé colonel Berger. Arrêté à Gramat en juillet 1944, une fois libéré il revient en Corrèze pour gérer la brigade Alsace-Lorraine, avant de devenir le ministre de l'information du général de Gaulle à la Libération puis ministre de la Culture (1959-1969). André et sa maîtresse Josette Clotis femme de lettres, romancière et journaliste, occupe en 1943 un château en amont de St Chamant. Elle lui donnera 2 fils et décèdera en gare de Saint-Chamant, en novembre 1944 heurtée par le dernier wagon du train dont elle descend en marche. Son histoire tumultueuse avec André est mis en forme grâce à ses correspondances, carnets et manuscrits dans un ouvrage «A coeur battant».

### DÉPART :

De la mairie de Saint-Chamant, traverser la D1120, (**Faire très attention**) emprunter la ruelle en face puis prendre à droite. À l'église (*porche remarquable*), suivre à gauche la direction de Saint-Bonnet-Elvert.

**1** Quitter la route. Suivre le chemin montant à droite. À la *cabane de vigne*, continuer tout droit, puis à gauche au ruisseau. Monter à Saint-Pardoux en restant sur le chemin principal. *Vue sur le hameau d'Espargilière*.

**2** Emprunter le chemin montant à droite (*beau four*). À la grange, prendre le chemin de droite qui monte en sous-bois, puis à droite à la patte-d'oie. Dépasser une grange et un bâtiment en ruine à La Vergne, puis poursuivre toujours sur les voies de gauche en montant.

**3** Suivre la route à gauche (raccourci à droite vers le point 6), Au Treuil-de-Chaunac, *vue sur les hameaux environnants et, par temps clair, sur la Xaintrie*. Après Le Treuil-de Chaunac, prendre la route de droite puis, après la *croix*, le chemin empierré en face.

**4** Avant le croisement de chemins, prendre à droite. *Vue sur Le Laurent, le puy du Tour et le canton de Mercœur*.

**5** Après L'Écharavel, quitter la route et suivre le chemin à droite. Prendre à gauche au ruisseau, puis le chemin de terre à droite.

**6** Prendre à gauche au carrefour. Traverser Branchat. *Vue sur Saint-Chamant et la vallée de la Souvigne*. Après la *cabane de vigne*, se diriger à gauche, puis au ruisseau à droite.

**7** Traverser la D1120. Continuer sur la route en face. Faire 300m à droite, traverser le bourg et regagner le départ.



St Chamant