

LA XAINTRIE, TERRE D'ELEVAGES BOVINS

Les plateaux de la Xaintrie, d'origine granitique pour la plupart, portent des prairies où l'élevage bovin règne sans partage, avec plus de 600 exploitations familiales sur les cantons d'Argentat, de Mercœur et de Saint-Privat (Communauté de Communes Xaintrie Val Dordogne). Ce territoire possède plus de 23000ha agricoles dont la grande partie des prairies est dédiée à l'élevage. Les races les plus présentes sont la Limousine pour sa viande, la Salers pour son lait utilisé pour le fromage. On retrouve aussi des élevages de Prim'holsstein, Montbeliarde, Jersey, Blonde d'Aquitaine et Aubrac.

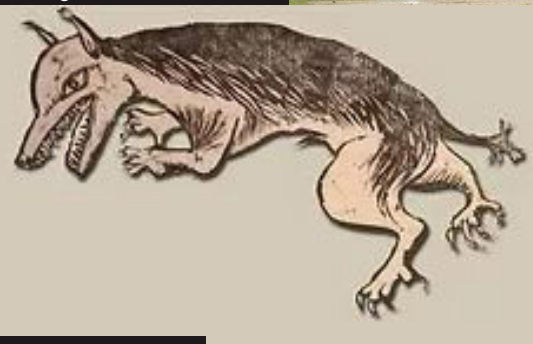
LOUP ES TU ?

20 ans avant la bête du Gévaudan en Lozère, le Bas-Limousin, actuelle Corrèze, subi les méfaits de la «bête de la Xaintrie». En 1743, 3 paroissiens de Camps et Sexcles sont trouvés égorgés. L'année suivante, les attaques s'intensifient. Le loup ne semble faire aucun mal aux bestiaux mais dévore tous les enfants qu'il rencontre et surtout les filles (21 filles succombent sous ses crocs). Malgré sa destruction en janvier 1744, la «bête» ou «male bête» resurgit ensuite. Les paroisses de Sexcles et de La Chapelle-Saint-Géraud sont particulièrement touchées par ces attaques.

Embarquez vos randonnées en téléchargeant l'appli **Vallée de la Dordogne - Tour**.



Élevage de vaches limousines



La bête de la Xaintrie

VOTRE AVIS NOUS INTERESSE !

N'hésitez pas à laisser votre avis sur notre site internet sur la fiche de randonnée concernée.



Un problème sur le parcours ? Donner les **indications précises** sur l'application nationale **SURICATE** : balisage, panneau défectueux, pollution, sécurisation, conflit.

CONSEILS POUR RANDONNER :

N'oubliez pas : un petit ravitaillement, de l'eau, des chaussures adaptées, un vêtement de pluie. Pensez à emporter vos déchets et à refermer les barrières derrière vous. Ne partez jamais sans avoir indiqué le lieu de votre randonnée. Respectez la faune et la flore. Ne faites pas de feu. Evitez toutes dégradations des chemins et de leurs abords.

Secours : 18 ou 112

VALLEE DE LA DORDOGNE - OFFICE DE TOURISME classé catégorie 1

13 avenue François de Maynard, 46400 Saint-Céré - Tél : +33 5 65 33 22 00
info@vallee-dordogne.com - www.vallee-dordogne.com

RANDONNÉE PUY D'EMBRESSE

SEXCLÉS, VALLÉE DE LA DORDOGNE

5 KM



BALISAGE : JAUNE . N°13

NIVEAU : FACILE



1h30



0h40 facile



+97m

POURQUOI CETTE RANDO ?

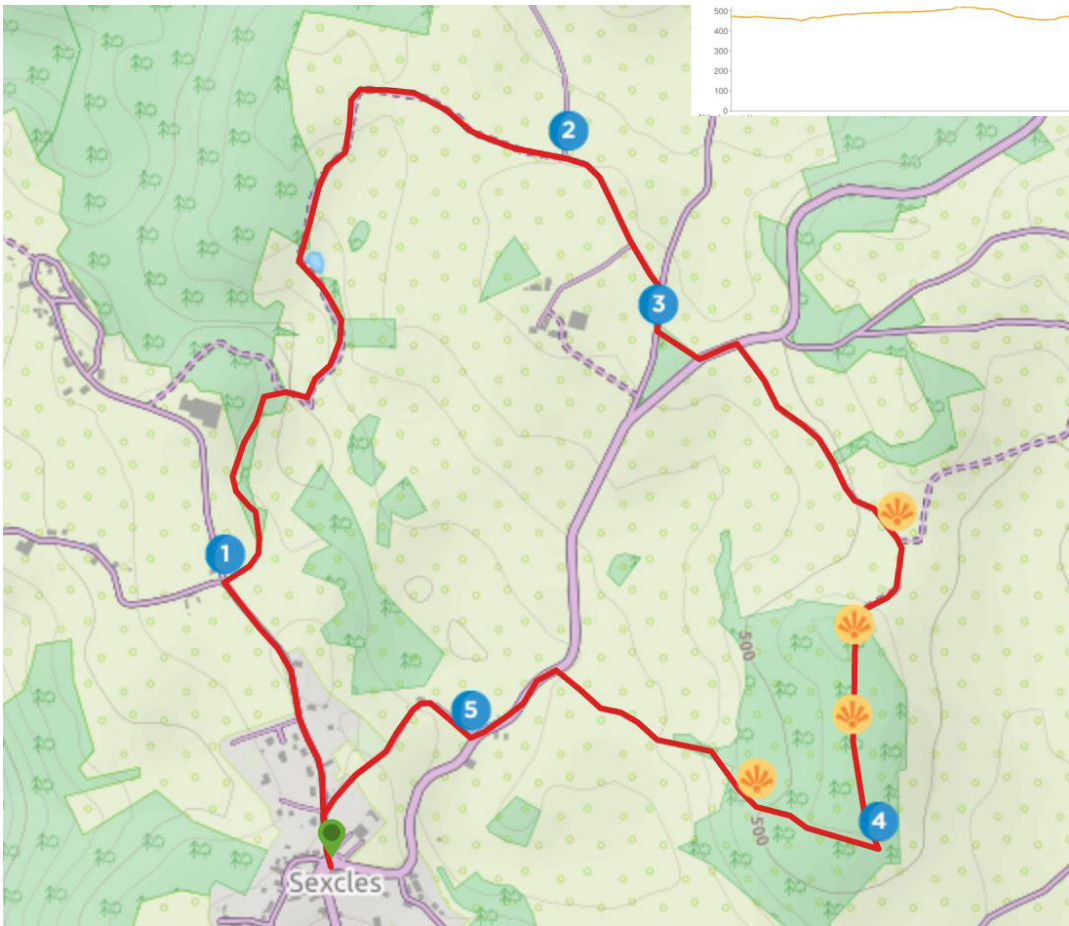
- Panoramas
- En famille

«Petite randonnée au cœur de la Xaintrie Blanche; circuit entièrement situé sur le plateau, dans un paysage semi-ouvert entre bois et bouleaux, chênes et châtaigneraies, avec vue sur le Puy du Bassin point culminant de la Xaintrie...»



Vallée de la Dordogne

ROCAMADOUR • PADIRAC • COLLONGES-LA-ROUGE



Retenue du barrage d'Hautefage

DÉPART :

De la place de la Mairie à Sexcles, prendre vers La Pagésie.


1 À Champ d'Elvert, prendre le 1^{er} chemin à droite en descente (*juste avant un petit manoir*). Traverser le petit pont.

2 Continuer en face sur la voie goudronnée.

3 Tourner à gauche sur un sentier longeant une parcelle, puis suivre la voie goudronnée vers Vaureille. *Vue sur La Chapelle-Saint-Géraud*. En entrant à Vaureilles, prendre le chemin de terre à droite. *Vues sur le hameau de Sininges, Sexcles et ses environs*.

4 Au croisement de chemins, prendre à droite. *Vue sur Sexcles. Croix de fer*. Au croisement, prendre la route à gauche.

5 Après le pont, suivre la petite voie goudronnée à droite pour rejoindre le départ.



Sexcles et son puits



SEXCLÉS

Au sud du département de la Corrèze, la commune de Sexcles est limitée au nord par la Maronne et notamment la retenue du barrage de Hautefage, dont la partie en rive gauche fait partie du territoire communal. Le nom du village de Sexcles viendrait du mot occitan « sesca », roseaux des étangs, dont on utilisait les tiges pour faire des paillasses et rempailler des chaises. Petit bourg avec son puits couvert de lauzes sur un pavage usé par les roues des charrettes, sa maison noble près de l'église romane du XIII^{ème} siècle, ou la maison à pans de bois sur torchis avec balcons et loggias...



Eglise de Sexcles