

LES TRESORS DE RILHAC

Rilhac-Xaintrie se situe à la frontière du Limousin et de l'Auvergne, au levant de la Xaintrie. Les vaches de race Salers et l'habitat typique trahissent l'influence des deux pays. Le bourg est surveillé par le robuste château de la famille Rilhac, la construction de ce dernier a débuté au XIV^{ème}, puis il a été remanié et embelli début XVI^{ème} dans le style gothique. Il se compose d'un grand corps de logis, d'une tour d'escalier à vis sur cour en façade sud et d'une grosse tour ronde dans l'angle nord ouest, dernier vestige militaire. A l'extérieur, une cour en terrasse, un verger, une grange auvergnate, une maison paysanne accolée au corps de logis et un parc sont clos de murs en pierres sèches. Sauvé de la ruine après 14 ans de restauration de qualité, le château est visitable en juillet et août. Pour compléter la découverte de Rilhac Xaintrie, une halte s'impose à la fromagerie Duroux, installée depuis plus de 80 ans, qui est la dernière laiterie de Corrèze à faire le Cantal et le Salers.



Embarquez vos randonnées en téléchargeant l'appli Vallée de la Dordogne - Tour.



VOTRE AVIS NOUS INTERESSE !

N'hésitez pas à laisser votre avis sur notre site internet sur la fiche de randonnée concernée.



Un problème sur le parcours ? Donner les **indications précises** sur l'application nationale **SURICATE** : balisage, panneau défectueux, pollution, sécurisation, conflit.



CONSEILS POUR RANDONNER :

N'oubliez pas : un petit ravitaillement, de l'eau, des chaussures adaptées, un vêtement de pluie. Pensez à emporter vos déchets et à refermer les barrières derrière vous. Ne partez jamais sans avoir indiqué le lieu de votre randonnée. Respectez la faune et la flore. Ne faites pas de feu. Evitez toutes dégradations des chemins et de leurs abords.

Secours : 18 ou 112

SMS d'urgence pour les sourds et les malentendants : 114


VALLÉE DE LA DORDOGNE - OFFICE DE TOURISME classé catégorie 1

13 avenue François de Maynard, 46400 Saint-Céré - Tél. : +33 5 65 33 22 00
info@vallee-dordogne.com - www.vallee-dordogne.com

RANDONNÉE ENTRE AUVERGNE ET LIMOUSIN

RILHAC-XAINTRIE, VALLÉE DE LA DORDOGNE

8 KM



BALISAGE : JAUNE N°8
NIVEAU : FACILE

Prévoir des chaussures imperméables en toute saison



2h15



1h15 moyen



+292m

POURQUOI CETTE RANDO ?


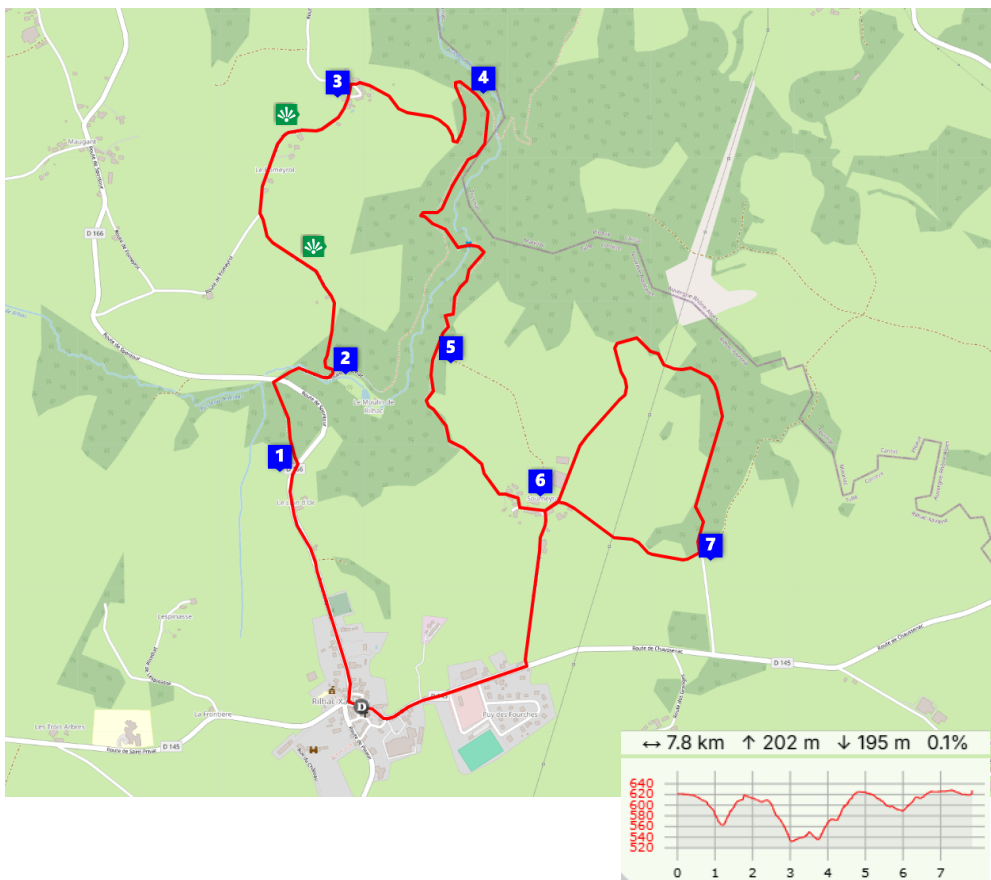
- Panoramas
- Patrimoine bâti
- Fromagerie

«De petites sources affleurent le long du circuit, qui passe aux ruines du moulin de Pompou. Le circuit offre des panoramas magnifiques : vue sur le puy du Bassin, les Monédières, le puy de Sancy et le puy Mary. »



Vallée de la Dordogne

ROCAMADOUR • PADIRAC • COLLONGES-LA-ROUGE



Ruisseau



DES TRACES DANS L'EAU

Au fil des petits villages traversés l'eau est omniprésente avec plusieurs petites sources, accompagnées d'un lavoir, des ruines d'un moulin, d'une fontaine ou encore d'un abreuvoir. Le ruisseau Rilhac alimentait 5 moulins sur une longueur de 2 km : le moulin de Rilhac (réhabilité), le moulin de Soumeyrat, le moulin de Mary, celui de Pompou, et le moulin de la Serre. Le moulin de Mary fut incendié, au début du XXème siècle, dit-on, par des braconniers qui pêchaient la nuit en s'éclairant avec des torches de paille.



Croix en chemin

DÉPART :

Stationnement sur le parking face à la mairie.

Départ : Rejoindre la D 166 afin de prendre la route de Spontour. Passer le lieu-dit Le Lion-d'Or.

1- Après ce lieu-dit, prendre le chemin qui descend à gauche dans le virage. Traverser la D 166 et continuer sur la petite route en face.

2- Prendre le chemin à gauche. *Panorama sur le puy du Bassin à gauche, les Monédières en face, le puy de Dôme et le puy Mary.* À la route, tourner à droite.

3- Traverser Le Pomeyrol, puis emprunter à droite la petite route en descente. *Vue sur la vallée et sur le ruisseau de Rilhac.*

4- *Ruines du moulin de Pompou à gauche.* Quitter le chemin pour suivre un sentier à droite. 50m après la première passerelle en bois, quitter le chemin pour descendre par un sentier à gauche.

5- Virer à droite à la patte-d'oie, puis à gauche. À l'entrée de Soumeyrat, *belle fontaine avec abreuvoir à droite.* Passer devant un calvaire.

6- *(Raccourci, à droite - 3 km en moins vers Rilhac.)*

Prendre en face, puis à gauche à la patte-d'oie. *Vue sur les Monédières et sur le Cantal.*

7- À la route, suivre le chemin empierré à droite. À Soumeyrat, virer à gauche sur la route de Soumeyrat. À l'intersection virer à droite sur la D 145 en direction de Rilhac. Passer devant la laiterie Duroux. Virer à gauche (*lavoir, fontaine et bascule*), puis longer l'église Saint-Martin pour revenir au parking.



Chemin en Xaintrie