

25

MOYEN

LE SENTIER DES DOLMENS DE SAINT-CHELS

2H45 • 9,5 KM •



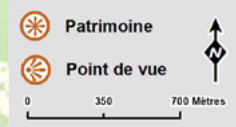
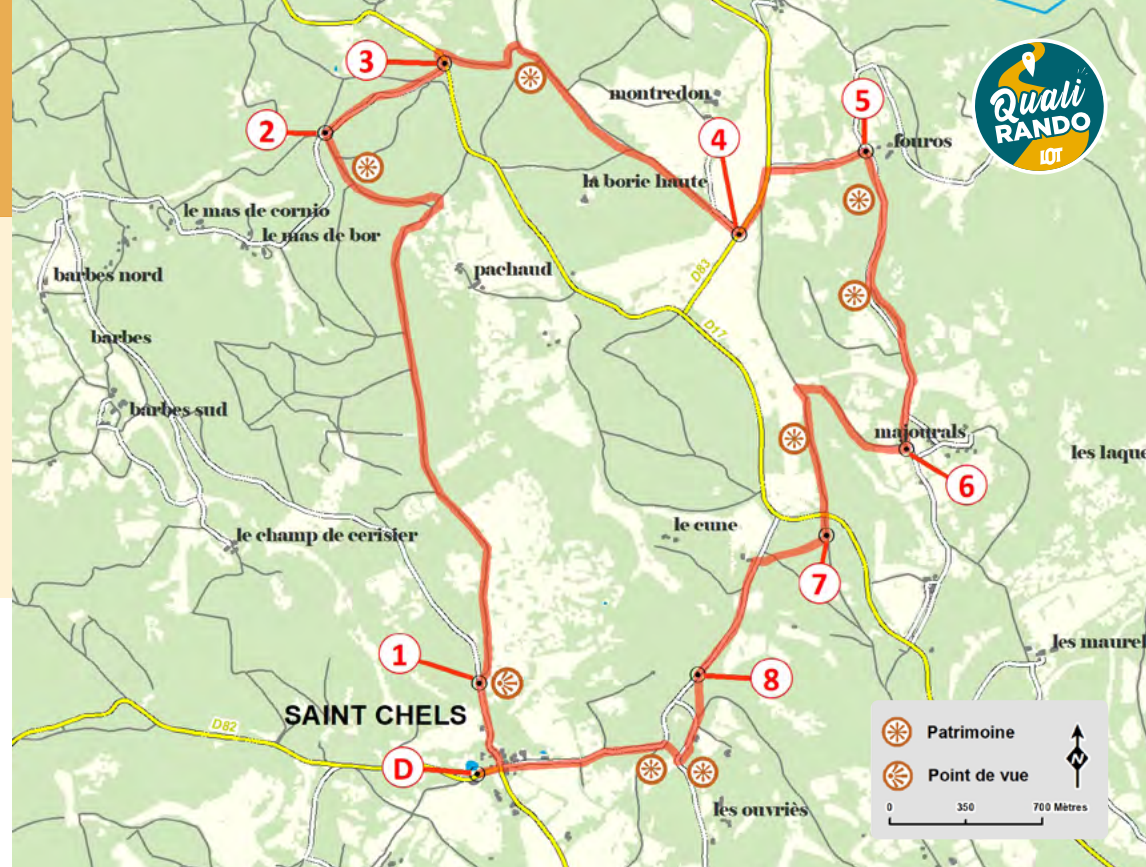
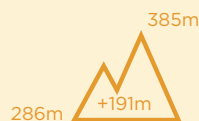
SITUATION : Saint-Chels à 8,2 km au nord-ouest de Cajarc par la D17 puis la D82.

DÉPART : Salle des fêtes de Saint-Chels.
Coordonnées GPS : N 44.528518° E 1.800154°

BALISAGE : Jaune

ÉQUIPEMENTS PARTICULIERS : Découvrez le patrimoine de ce circuit sur l'Appli « Circuits Lot & Dordogne » et sur les panneaux d'interprétation qui équipent le parcours avec le dépliant téléchargeable sur : www.parc-causses-du-quercy.fr

DIFFICULTÉS PARTICULIÈRES : Passage de portillons au point 6.



« Ce parcours vous invite à la découverte de plusieurs dolmens sur le Causse de Saint-Chels. »

De la salle des fêtes de Saint-Chels, descendez vers le bourg et prenez la première à gauche.

1 200 m après le cimetière, prenez un chemin à droite et profitez d'un joli point de vue. Continuez, en suivant le balisage. Prenez le 3ème chemin sur la gauche dans une forêt de pins. Vous arrivez sur le tumulus du dolmen du Cloup de Payrol situé à droite du chemin. Suivez-le jusqu'à la route.

2 À l'intersection, prenez à droite.

3 Rejoignez la D17 que vous empruntez sur la gauche sur quelques mètres pour la quitter par un chemin sur la droite. Au croisement suivant, prenez à droite et découvrez un peu plus loin sur votre droite le dolmen du Mas de Jean Blanc. Reprenez le chemin et continuez jusqu'à la D83.

4 Prenez à gauche puis à droite en direction de Fourès.

5 En haut de la côte, quittez la route et prenez le chemin à droite. Au bord du chemin, découvrez sur votre droite le dolmen des

Agars. Poursuivez sur la piste et, au niveau de la pelouse sèche, traversez-la sur la droite pour découvrir le dolmen de Pech d'Again. Revenez sur la piste et continuez le chemin sur 600 m

6 Arrivez à un petit portillon sur votre droite qui vous invite à suivre un sentier. Il vous amène dans le Combel de Ravié et aux dolmens de la combe de Saule 2 et 3. Continuez sur le chemin qui monte et traverse la D17.

7 Prenez ensuite le premier sentier sur votre droite. Il rejoint une route goudronnée que vous empruntez sur la gauche.

8 Empruntez le prochain chemin en terre sur la gauche. Continuez tout droit sur une route goudronnée qui vous mène à un lavoir. Prenez à droite un chemin en petite montée et découvrez une caselle à gauche. Arrivez à la route, prenez à gauche pour retourner à votre point de départ.

DES PELOUSES « SÈCHES » SUR LE CAUSSE DE SAINT-CHELS

Les pelouses sèches sont ces vastes étendues d'herbes rases généralement parsemées de petits arbustes. On peut distinguer plusieurs grands types de pelouses sèches. Sur le Causse de Saint-Chels, elles sont dites « sèches » car la roche calcaire du causse est fissurée et ne retient pas l'eau qui s'infiltre et circule sous terre. Elle ressort soit à la résurgence de Marchepied dans la vallée du Célé ou à la résurgence de Landenouze dans la vallée du Lot, soit à la faveur d'une des nombreuses sources perchées. Cette absence d'eau en surface accentue les conséquences de la sécheresse estivale et favorise une végétation adaptée à l'aridité du causse.



À VOIR aux alentours :

- Ancienne abbaye de Marclillac-sur-Célé
- Maison des Arts Georges Pompidou à Cajarc
- Dolmen de Pech Laglaire et le Super Cayrou à Gréalou

CONTACT :

Office de Tourisme du Grand Figeac, Vallées du Lot et du Célé
05 65 34 06 25
www.tourisme-figeac.com