

CRÉGOLS

Je suis *Vaylatsia cregolensis*. Peu de monde connaît mon nom compliqué, pourtant d'autres espèces bien connues me ressemblent. Apprécié ou détesté, je suis un animal aux multiples sens. Je vole avec mes doigts à rallonge (sauf le pouce !). Je vois et je chasse grâce à mes oreilles. J'hiberne l'hiver et je dors la tête à l'envers. J'aime la nuit, mais la nuit bien noire.

Pourtant, à Crégols, pour me mettre en valeur, **JE SUIS ÉCLAIRÉ PAR UN LAMPADAIRE**. Si vous ne me voyez pas, faites comme moi... Ayez la tête dans les étoiles !

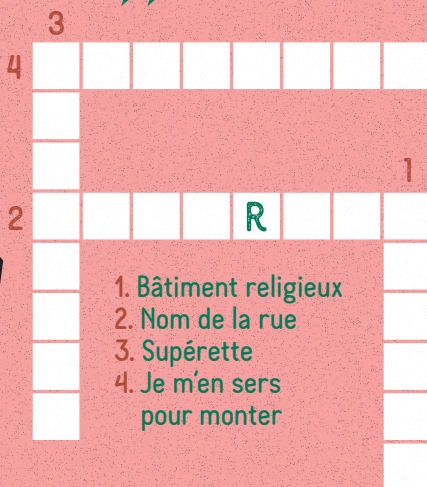
VAYLATS

Je suis *Vaylatsia*. Cherchez-moi...



LARNAGOL

Je m'appelle *Pseudamphimerx salesmei*. Chaque mot fléché est une étape pour trouver où je me cache.



LIMOGNE-EN-QUERCY

On me nomme le *Limognitherium*. On dit que je ressemble à un «cheval-gorille», car je possède une allure particulière. Mes pattes sont plus longues à l'avant qu'à l'arrière et je marche sur mes phalanges, comme un gorille. Je peux aussi me dresser sur mes pattes arrière pour atteindre les feuilles hautes.

Pour me rencontrer à la sortie du village, choisissez votre façon de vous déplacer :



À PIED



SUR LES MAINS



À QUATRE PATTES



À VÉLO

SOLUTIONS

CONCOTS

Boulangerie

ESCAMPS

Indication GPS

44°22'00.9"N / 1°37'42.1"E

BACH

Devant le monument aux morts,
je te regarde.

CRÉGOLS

Au niveau du lampadaire
de la place de la mairie.

LARNAGOL

1. Église
2. Centrale
3. Épicerie
4. Escalier

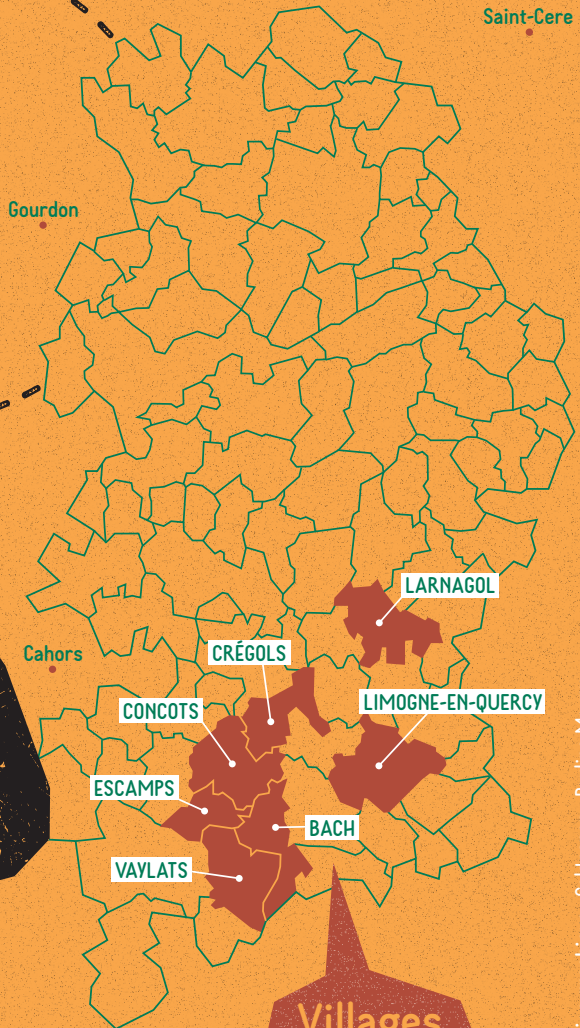
INFORMATIONS

PARC NATUREL RÉGIONAL DES CAUSSES DU QUERCY



Les Canavals
Labastide-Murat
46240 Coeur de Causse
05 65 24 20 50
contact@parc-causses-du-quercy.org

parc-causses-du-quercy.org



Villages
à vélo pour
NOS FOSSILES

© Réalisation : PNRQC. Conception graphique : Goldpaper - Pauline Maury.
Photo de couverture : Nguyen Vincent / Région Occitanie. Impression : imprimerie Champagnac / 2023.





LES CAUSSES
DU QUERCY

À vélo pour NOS FOSSILES

ET SI NOUS VOYAGIONS DANS LE TEMPS ?




Parc
naturel
régional
des Causses
du Quercy



unesco
Global Geopark

PARTEZ À VÉLO...

À la découverte des animaux disparus
des Causses du Quercy !



Dans les villages du causse de Limogne
(CONCOTS, BACH, ESCAMPS, CRÉGOLS, VAYLATS,
LARNAGOL, LIMOGNE-EN-QUERCY), d'étranges créatures
venues d'âges lointains ont fait leur apparition.

Il s'agit de sculptures d'animaux disparus, dont les fossiles ont été retrouvés dans les phosphatières qui font la fierté du Géoparc mondial UNESCO des Causses du Quercy. Partez à leur rencontre à travers des itinéraires vélos parsemés d'énigmes !

Le Parc a concocté 2 itinéraires.

INFOS PRATIQUES

Départ des boucles

- Concots, parking de la mairie et du foyer rural

Points d'eau

- Crégols, près de la zone de pique-nique
- Vaylats, au niveau de la salle des fêtes
- Limogne-en-Quercy, à côté des toilettes publiques

Zones de pique-nique

- Crégols • Vaylats • Larnagol

Boulangeries

- Concots • Limogne-en-Quercy

Cafés et restaurants

- Concots, L'esprit du Causse
- Vaylats, Café de l'orme

Épiceries

- Larnagol • Limogne-en-Quercy

Possibilité de louer des vélos électriques
à Tour-de-Faure et Calvignac.

TRACES GPX
À TÉLÉCHARGER



BOUCLE FAMILIALE

Découverte de 4 sculptures



VTC



18 km



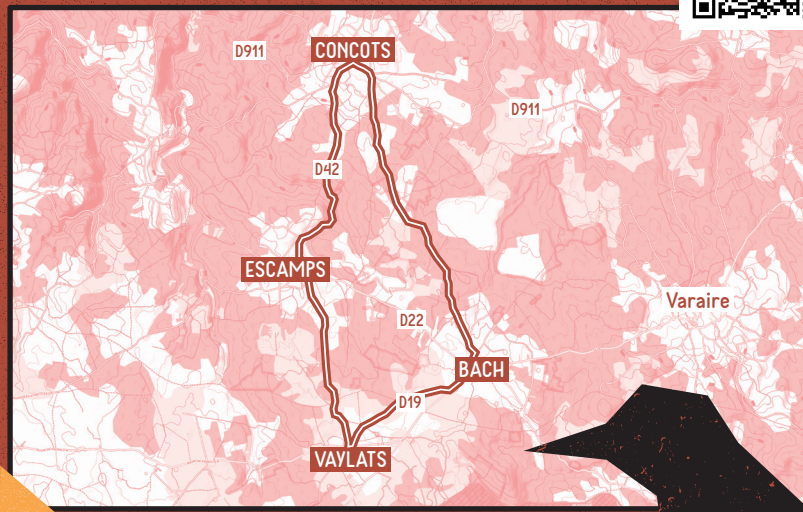
1h15



facile



+ 150 m
dénivelé
positif

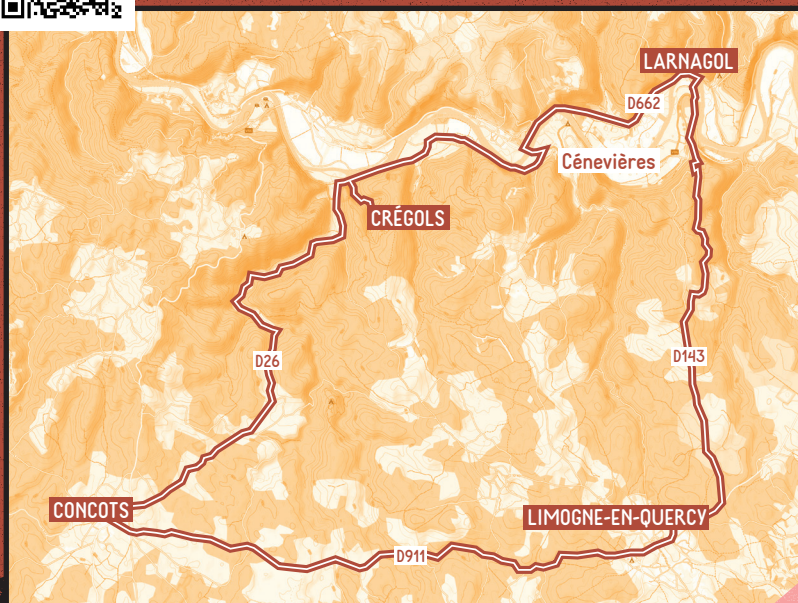


TRACES GPX
À TÉLÉCHARGER



BOUCLE SPORTIVE

Découverte des 7 sculptures



VTC et vélos
de route



40,7 km



2h35



expert



+ 450 m
dénivelé
positif



À VOUS DE JOUER !

Pour trouver les sculptures dans chacun des villages du circuit, il vous faudra résoudre les énigmes suivantes.

CONCOTS

Je suis *Peratherium lavergnense*. Je surveille cet endroit le jour et la nuit je veille pour garantir la sécurité de celui qui y travaille, avant que tout le monde ne se lève. Vous pouvez deviner le lieu où je me trouve à l'aide de cette charade. ”

Mon 1^{ER} est le cri que l'on pousse quand on veut faire peur à nos amis.

Mon 2ND est le rythme d'un escargot.

Mon 3^E est la première personne du singulier.

Mon 4^E est un aliment : complet ou simple, on le retrouve souvent dans nos assiettes. Pourtant, à part en Camargue, on ne le cultive pas en France.



ESCAMPS

Connaissez-vous la Grande Sompe d'Escamps ? C'est un endroit réunissant plusieurs éléments de la vie locale traditionnelle : mare, lavoir, puits et abreuvoir. **J'AI CHOISI CE LIEU POUR M'ABREUVER.** Je m'appelle *Palaeotodus escampiensis*. Pour me trouver, je vous aurai bien dit de déployer vos ailes, mais vous n'avez pas d'autres choix que de suivre la route et les senteurs du Quercy.

Avant d'arriver à la mairie, prenez la **D22 ROUTE DE LA CALOUSSADE** sur votre droite, en sifflant une mélodie de votre choix, et j'apparaîtrai devant vos yeux. ”

BACH

Je m'appelle *Bachiterium girounetensis*. Déchiffrez le rébus pour me trouver. ”

