

LE CANAL DES MOINES

Un ouvrage d'art unique... Milieu du XIIème, un certain Etienne, ermite dans la forêt locale, fonde 2 monastères qui intègrent l'Ordre cistercien. Ces derniers, grands spécialistes de la maîtrise de l'eau, construisent un canal pour alimenter le vivier du monastère, irriguer prairies et jardins, actionner 3 moulins. Le canal des Moines est un ouvrage d'art et de technique exceptionnels, unique en Europe dans sa conception et sa hardiesse. Epousant les contours du versant rocheux et escarpé de la vallée du Coyroux, ce canal constitue un vrai défi et témoigne de l'audace des moines pour contourner les obstacles naturels et enjamber les précipices. Ainsi 1500m de canal avec une faible pente assure une alimentation minimale en eau, vitale au développement du monastère. Inscrit parmi les Monuments Historiques depuis 1966, entre 2006 et 2010 des travaux spectaculaires ont permis sa restauration pour rendre de nouveau le site visitable pour le plaisir de tous.



Canal des Moines

Embarquez vos randonnées en téléchargeant l'appli Vallée de la Dordogne - Tour



VOTRE AVIS NOUS INTERESSE !

N'hésitez pas à laisser votre avis sur notre site internet sur la fiche de randonnée concernée.



Un problème sur le parcours ? Donner les **indications précises** sur l'application nationale **SURICATE** : balisage, panneau défectueux, pollution, sécurisation, conflit.

CONSEILS POUR RANDONNER :

N'oubliez pas : un petit ravitaillement, de l'eau, des chaussures adaptées, un vêtement de pluie. Pensez à emporter vos débris et à refermer les barrières derrière vous. Ne partez jamais sans avoir indiqué le lieu de votre randonnée. Respectez la faune et la flore. Ne faites pas de feu. Evitez toutes dégradations des chemins et de leurs abords.

Secours : 18 ou 112

SMS d'urgence pour les sourds et les malentendants : 114


VALLEE DE LA DORDOGNE - OFFICE DE TOURISME classé catégorie 1

13 avenue François de Maynard, 46400 Saint-Céré - Tél : +33 5 65 33 22 00
info@vallee-dordogne.com - www.vallee-dordogne.com

RANDONNÉE LE COIROUX : LAC, TORRENT, CANAL

AUBAZINE, VALLÉE DE LA DORDOGNE

9.5 KM



BALISAGE : BLEU
NIVEAU : MOYEN



Interdit au canal
des moines



3h



+332m

POURQUOI CETTE RANDO ?

- Une partie du canal des moines du XIIème.
- Hors circuit : dolmen, monastère féminin
- Eau et nature
- Panoramas

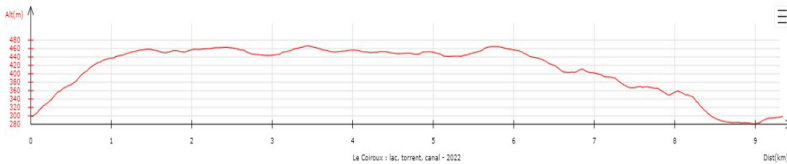
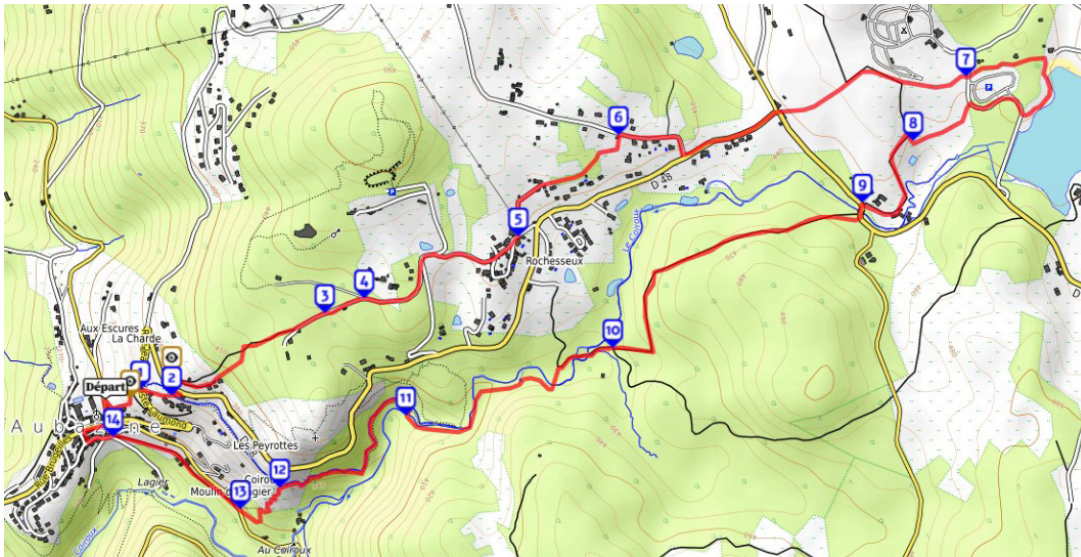
« Une balade au fil de l'eau, le Coyroux , sauvage et irrégulier, vous mène du lac au canal des Moines. Un judicieux mélange entre nature, eau et le magnifique patrimoine cistercien d'Aubazine».

Autre départ du parking du lac de Coiroux (point 7),



Vallée de la Dordogne

ROCAMADOUR • PADIRAC • COLLONGES-LA-ROUGE



DÉPART :

Parking place du village. Passer derrière l'église, suivre la route de Tulle (D130) jusqu'au lavoir. Monter un raidillon goudronné, direction « Canal des Moines ». Passer le Musée Espace Cistercien et jardin médiéval. *Vue sur l'abbaye.*

- 1** Traverser la route (D48) à l'école, monter tout droit, direction « Canal des Moines ». Passer devant un autre lavoir.
- 2** Avant les barrières d'entrée du canal, prendre le chemin à gauche vers « Rochesseux » (traversée du canal). A la D48, à gauche, la suivre sur 20m puis prendre la route à droite. *Vue sur Brive.* Après le virage, poursuivre tout droit, laisser la route à

gauche. Au bout de la route, à gauche suivre le chemin en forêt vers le « Dolmen ».

- 3** Pour voir le Dolmen, détour 100m AR chemin de gauche. Sinon poursuivre jusqu'au croisement, toujours tout droit.
- 4** Au carrefour d'après, suivre la route à droite vers le hameau de Rochesseux.
- 5** Traverser le hameau (*maisons traditionnelles*), prendre la 1ère route à gauche. Laisser un chemin à gauche, Suivre tout droit un chemin arboré débouchant sur des maisons récentes, suivre à gauche une allée.
- 6** A la route, tourner à droite, rejoindre la D48. A gauche la suivre jusqu'aux « Quatre Routes ».
- 7** Traverser la route du Coiroux et prendre en face le chemin qui rejoint la plage de baignade. Prendre à droite et longer la plage jusqu'à rejoindre le cheminement du bord de lac. A la route, prendre à droite sur 200m puis à gauche un chemin forestier.

PAUSE AU LAC : plage, baignade, accrobranche, aire de pique-nique, golf, base nautique...

- 8** Au niveau de la station d'épuration, suivre le chemin sur la droite, puis prendre à gauche à travers bois avant de rattraper la route.
- 9** A gauche sur la D48, passer le pont suivre à droite un chemin forestier.
- 10** Traverser le Coyroux à 2 reprises (ponts). Laisser un chemin à droite,

continuer le chemin qui rétrécit en longeant le torrent. Attention aux racines ! *Plus haut, à droite vue sur la prise d'eau du Canal.* Puis descendre vers la rivière.

- 11** Passer le pont en bois. Accéder au Canal des Moines après la petite butte, *Détour possible à droite AR, 100m, pour contempler la prise d'eau du Canal.* Sinon, prendre à gauche et longer l'ouvrage du XIIème.
- 12** Vous passez une des plus belles parties du Canal (*baignoires, brèche St Etienne*). Quitter le canal en descendant à gauche un chemin escarpé. Attention, pente raide, chemin jonché de cailloux.
- 13** A gauche sur la route D130. *Détour de 400m AR possible pour aller aux vestiges du Monastère Féminin de Coyroux en poursuivant la route.* Sinon, après 25m, quitter la route et descendre à droite sur le « Chemin des Moines ». *Vue sur le clocher de l'église abbatiale.*

- 14** A la patte d'oie, suivre la rue en face qui monte entre les maisons en pierres. Prendre la prochaine rue à droite, passer le porche, retour à l'église.



L'église abbatiale du XIIè: une armoire d'origine, le tombeau de son fondateur Saint-Etienne, des vitraux de pur style cistercien. L'Abbaye d'Aubazine est accessible en visite guidée uniquement.