

LE TEMPS DES GABARIERS

Aujourd'hui classée réserve mondiale de biosphère par l'UNESCO, la rivière Dordogne était autrefois une voie commerciale importante. Les gabares, longues barques à fond plat, dont le nom varie selon la longueur (courpet, gabarot...) assuraient le trafic de bois, fromage, châtaigne, tannerie... Depuis Spontour jusqu'à Libourne, voire Bordeaux, transportant 10 à 20 tonnes de marchandises sur des eaux capricieuses. La navigation n'était possible que par hautes eaux, et il fallait fabriquer en moyenne 400 gabares par an car à l'arrivée elles étaient démontées pour leur bois. Les gabariers remontaient alors la Dordogne par voie terrestre emportant souvent avec eux le précieux sel. Être gabarier c'était une vie de périples au fil de l'eau et de ses dangers, sans parler du Coulobre serpent légendaire emportant les bateliers... Vivez leurs aventures lors d'une visite guidée en gabare en amont du barrage du Sablier (réservation à l'Office de Tourisme).

Embarquez vos randonnées en téléchargeant l'appli **Vallée de la Dordogne - Tour**.



Le couperet d'Argentat

VOTRE AVIS NOUS INTERESSE !

N'hésitez pas à laisser votre avis sur notre site internet sur la fiche de randonnée concernée.



Un problème sur le parcours ? Donner les **indications précises** sur l'application nationale **SURICATE** : balisage, panneau défectueux, pollution, sécurisation, conflit.

CONSEILS POUR RANDONNER :

N'oubliez pas : un petit ravitaillement, de l'eau, des chaussures adaptées, un vêtement de pluie. Pensez à emporter vos déchets et à refermer les barrières derrière vous. Ne partez jamais sans avoir indiqué le lieu de votre randonnée. Respectez la faune et la flore. Ne faites pas de feu. Évitez toutes dégradations des chemins et de leurs abords.

Secours : 18 ou 112

SMS d'urgence pour les sourds et les malentendants : 114

VALLEE DE LA DORDOGNE - OFFICE DE TOURISME classé catégorie 1

13 avenue François de Maynard, 46400 Saint-Céré - Tél : +33 5 65 33 22 00
info@vallee-dordogne.com - www.vallee-dordogne.com

RANDONNÉE LES CRÊTES D'ARGENTAT

ARGENTAT, VALLÉE DE LA DORDOGNE

10 KM



BALISAGE : JAUNE . N°8 Petite portion de route entre point 7 et l'arrivée
NIVEAU : FACILE



3h



1h45 moyen



+292m

POURQUOI CETTE RANDO ?

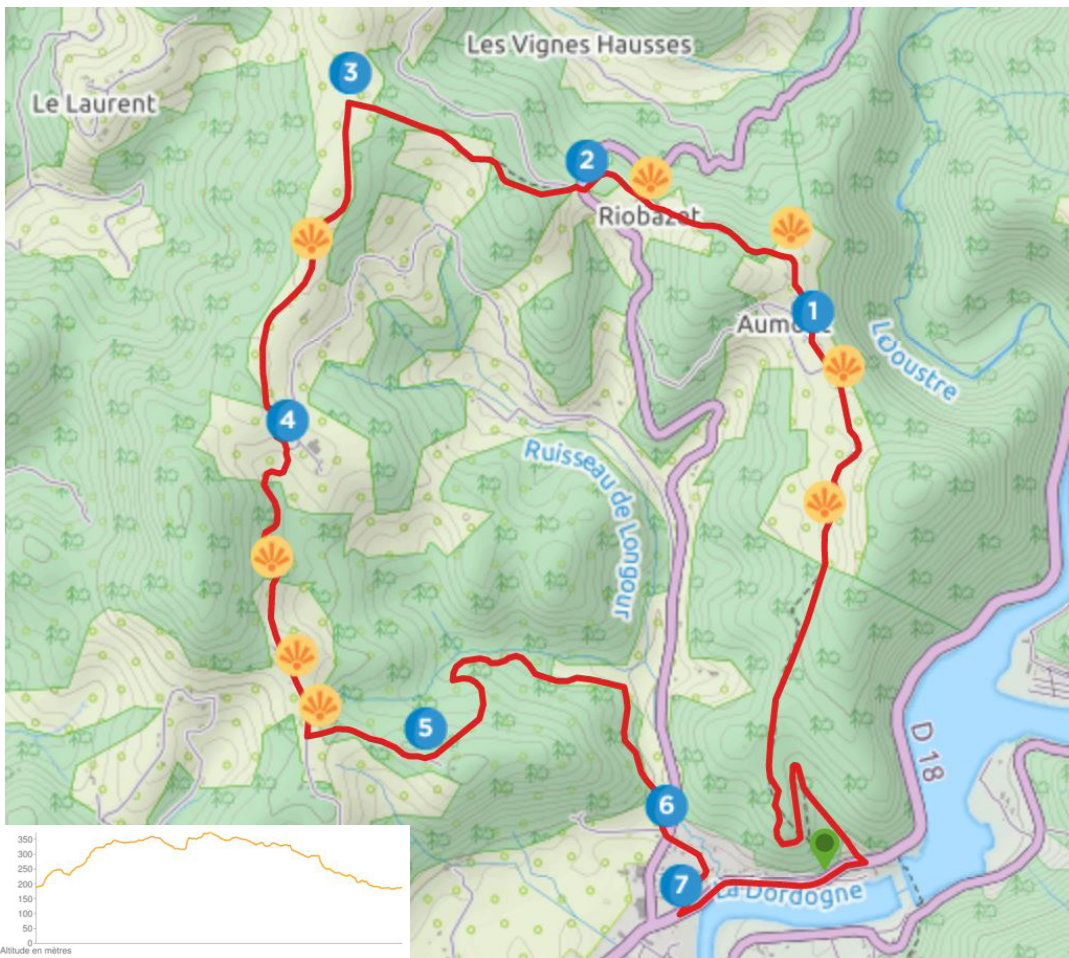
- Panoramas
- Barrage du Sablier
- Rivière et ruisseaux

«A découvert ou dans les bois, cette balade explore un lambeau de plateau découpé par les cours d'eau : la Dordogne, le Doustre et la Souvigne»



Vallée de la Dordogne

ROCAMADOUR • PADIRAC • COLLONGES-LA-ROUGE



Argenta sur Dordogne

DÉPART :


De la D18, près du barrage du Sablier, suivre la petite route qui monte au château d'eau, puis un chemin en sous-bois jusqu'à Aumont.

- 1 Dans Aumont, aller à droite de la patte-d'oie. Suivre le sentier à gauche à la dernière maison. Traverser Riobazet.
- 2 Au carrefour avec la D131, prendre en face puis immédiatement le chemin qui monte à gauche.
- 3 Suivez le chemin des crêtes à gauche.
- 4 Après le réservoir, à la patte-d'oie, suivre le chemin empierré à droite. Traverser Bel-air, puis suivre la route de gauche en direction du Bois-Grand. *(vue sur Argenta).*
- 5 Quitter la route pour s'engager sur le chemin à gauche, en descente.
- 6 Traverser la D131. Suivre la route qui traverse Longour.
- 7 Au carrefour, prendre la route de gauche. Attention la portion de route peut être passante en saison, restez vigilant.




BARRAGE DU SABLIER

Le barrage du Sablier est le dernier barrage de la Haute Vallée de la Dordogne bâti en 1954-1957 à 2km en amont d'Argenta. Il est appelé «barrage de compensation» car il régule les variations des débits provoqués par la chaîne des grands aménagements amont (Bort-les-Orgues, Saint Pierre de Marèges, L'Aigle et Chastang). Cet ouvrage de type «piles-usines» compte 5 piles creuses dont 3 équipées d'un groupe hydro-électrique. C'est le plus petit des barrages sur la Dordogne : 35 m de haut sur 196m de long. Une retenue de 9 km soit 7,20 millions de m³ d'eau et une production équivalente à la consommation électrique annuelle de Tulle.



Barrage du Sablier



Vue depuis le barrage du Sablier