

## CIRCUIT DU MOULIN DE BOISSE

4H00 • 15 KM

**SITUATION :** Sainte-Alauzie, 25 km au sud de Cahors par la D 7.

**DÉPART :** Église de Sainte-Alauzie.  
Coordonnées GPS : N 44.313153° E 1.314964°


**BALISAGE :** Jaune





“ Le moulin à vent de Boisse, qui date de 1699, est l'un des nombreux moulins du Quercy. Intact, il est toujours en activité. ”

## À VOIR aux alentours :


- Sainte-Alauzie : moulin de Boisse, four à pain
- Castelnau-Montratrier : église
- Montcuq : village, donjon


① Derrière l'église , empruntez le chemin qui monte. À une fourche, bifurquez à droite pour monter sur le plateau. Au chemin goudronné, continuez tout droit jusqu'à un croisement.



② Prenez à gauche. Arrivez à la D 55, partez sur la droite jusqu'au hameau de « Mellet ». Tournez à droite vers « Boisse », puis à gauche. Arrivez au village, face à l'église .

③ Dos à l'église, partez sur la droite. Au cimetière, prenez à gauche pour revenir vers la D 55, traversez-la. Passer devant le moulin de Boisse , et poursuivez tout droit jusqu'à une fourche.

④ Tournez à droite vers Cazals. Aux maisons, engagez-vous sur la droite sur un chemin herbeux qui longe une ferme. Suivez ce chemin en lisière de bois, passez un ruisseau et tournez à gauche sur le chemin goudronné.

⑤ Empruntez le premier chemin à droite, passez près d'un étang puis tournez à gauche. Prenez tout droit le chemin qui monte vers la crête et passez devant la fontaine de « Théron .

⑥ Au sommet, tournez à gauche, passez devant un ancien moulin à droite et continuez jusqu'à une fourche en sous-bois. Bifurquez à droite sur un sentier avec de jolis murs de pierres sèches (vues sur la vallée de Cézac ). Continuez à descendre jusqu'à Cézac.

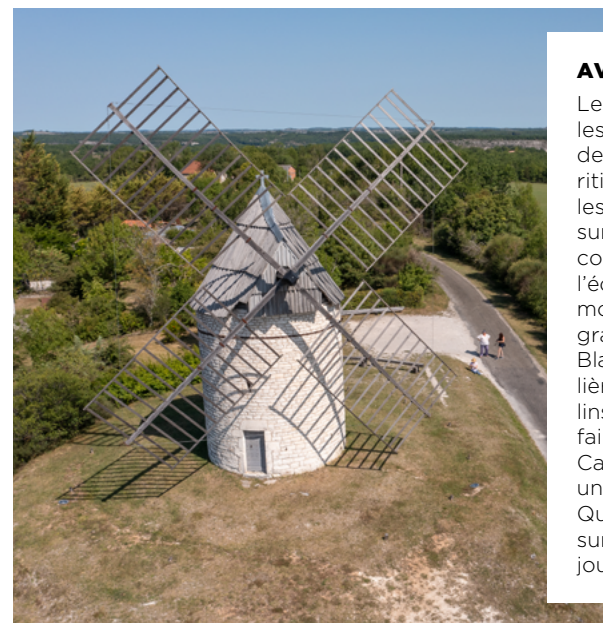
⑦ Avant le pont, prenez à gauche, passer le village de Cézac . Au chemin de terre, continuez tout droit, puis tournez à gauche puis à droite sur un chemin face à la route de « Lamothe ». En haut de la côte, bifurquez à droite puis à la fourche, descendez à droite pour passer devant la chapelle St-Clément .

⑧ Partez à gauche, puis tournez à droite vers « Laporre ». Dans la montée, allez tout droit sur le chemin puis tournez à droite sur une côte qui mène sur la crête. Continuez tout droit en ignorant les chemins de traverse, passez le virage en épingle et descendez jusqu'à la voie bitumée.

⑨ Prenez à droite, traversez la D 55 et revenez au point de départ.



Carte IGN N° 2038SB



### AVANT L'ÉLECTRICITÉ

Le vent et l'eau des rivières : telles étaient les deux sources d'énergie à disposition des habitants du Quercy jusqu'à l'apparition de l'électricité. Dans le nord du Lot, les moulins qui les utilisaient servaient surtout à mouliner la noix dont l'huile était couramment utilisée pour la cuisine et l'éclairage. Mais le moulin pouvait aussi moulinier des pommes, du sel ou encore du grain. C'est le cas des moulins du Quercy Blanc. Cette zone de production céréalière compte encore quelques beaux moulins à vent qu'une association s'emploie à faire restaurer dans les règles de l'art. À Castelnau, le moulin de Brousse produit une farine de meule et un pain savoureux. Quant au moulin de Boisse que l'on croise sur le parcours, il est ouvert à la visite cinq journées par an.