

LES CASCADES PERDUES

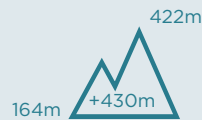
3H30 • 12 KM

SITUATION : Laval-de-Cère à 12 km au nord-est de Bretenoux par la D940, la D14 puis la D31

DÉPART : Place du village de Laval-de-Cère
Coordonnées GPS : N 44.953367° E 1.93641°

BALISAGE : Jaune

DIFFICULTÉS PARTICULIÈRES : Passages glissants par temps de pluie. En période estivale, certaines cascades peuvent être à sec.



⑤ Depuis la place de Laval-de-Cère ☼, empruntez la D31 sur la gauche et passez le pont sur la Cère.

① Après la route prenez le premier sentier à gauche longeant une maison. Poursuivez jusqu'au hameau du Sol. Empruntez la D31 à gauche sur quelques mètres, puis prenez encore à gauche une route qui monte vers le château de Laborie ☼. Soixante-dix mètres après, prenez à droite un chemin dans les bois qui rejoint la D31 en contrebas. Remontez cette route sur quelques mètres.

② Prenez le petit chemin à droite qui mène aux cascades. Continuez à descendre en lacets jusqu'à une patte d'oie ; prenez le sentier à gauche qui monte, puis empruntez le chemin à droite pour descendre et rejoindre la petite route goudronnée.


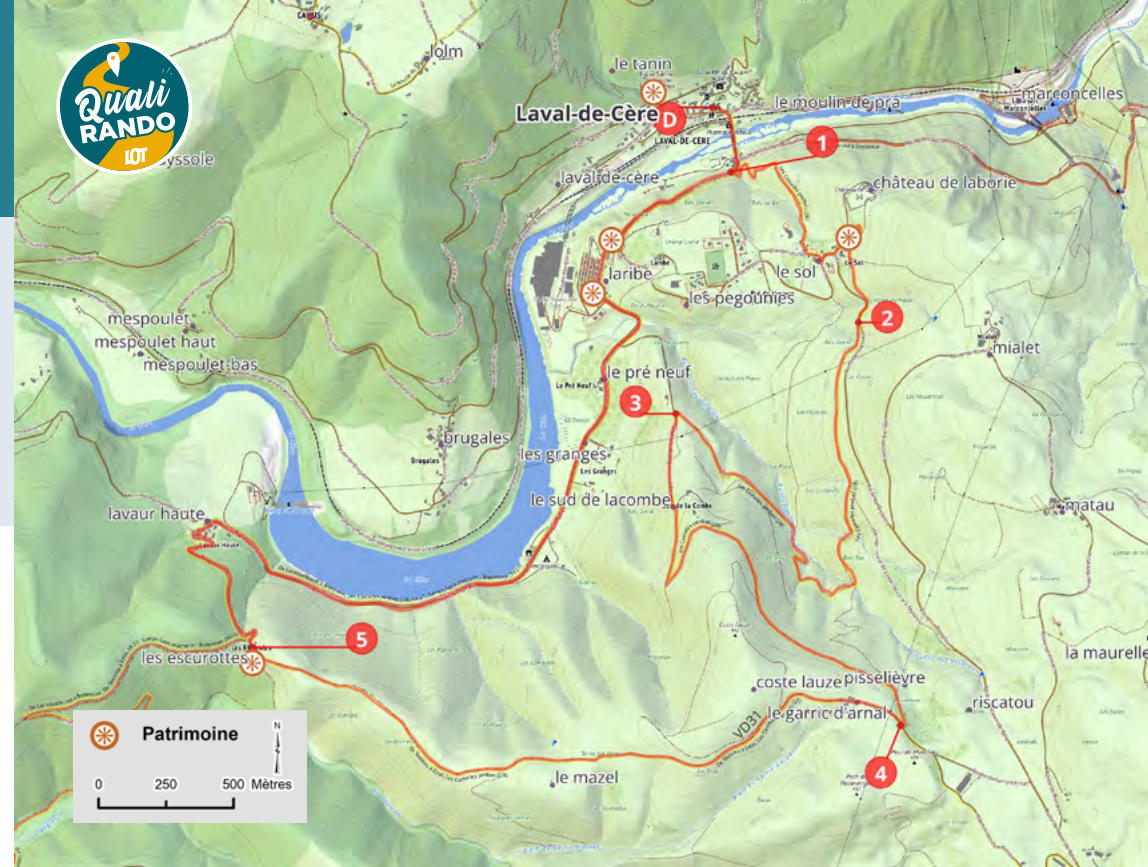
③ Prenez cette route à gauche ; au croisement suivant, prenez le sentier à gauche qui monte 300 m, puis tournez à droite jusqu'à

la route goudronnée.

Continuez à gauche, puis prenez en face le chemin. Plus haut dans la montée, soyez vigilants pour prendre le petit sentier à gauche. Après avoir contourné par l'amont une maison, poursuivez en face sur le sentier qui monte jusqu'à une route.

④ Prenez à droite jusqu'à Garric d'Arnal. Continuez sur le chemin jusqu'à une grange au cœur des bois ☼, où vous rejoignez le GR 652 aux Escurottes (balisage rouge et blanc).

⑤ Empruntez le GR à droite : le chemin descend vers Lavaur Haute. Dans le hameau, continuez à droite sur la petite route en longeant le plan d'eau de Brugales et la Cère jusqu'à l'intersection avec la D31. Poursuivez à gauche sur la route (prudence), franchissez le pont et retrouvez le point de départ.



UN PASSÉ INDUSTRIEL LIÉ À L'EAU

Aux portes des gorges de la Cère, le hameau de Laval-de-Cère (aujourd'hui commune) a connu un essor avec l'ouverture, en 1880, de la voie ferrée Brive-Aurillac. L'eau et le chemin de fer ont attiré des industries : usine des Tannins français (bois de châtaignier) et aciéries de Firminy avec leur cité ouvrière. Les barrages et installations hydroélectriques ont ensuite marqué l'aval des gorges. L'architecture locale, aux toitures en lauzes de schiste parfois percées de deux rangs de lucarnes, témoigne de ce caractère montagnard.



“ Circuit ponctué de nombreux points de vue remarquables qui donne un bon aperçu des caractéristiques du paysage du Ségala, sauvage et rude. ”

À VOIR

sur le chemin :

- Forêt, rivières et cascades
- Points de vue sur la vallée de la Cère

aux alentours :

- Villages de Teyssieu et d'Estal
- Cornac : village « Trompe l'œil »
- Bretenoux : Bastide du XIIIe siècle, vignoble de Glanes
- Prudhomat : château de Castelnau
- St-Céré et alentours : grottes de Presque, château de Montal, musée Jean Lurçat