


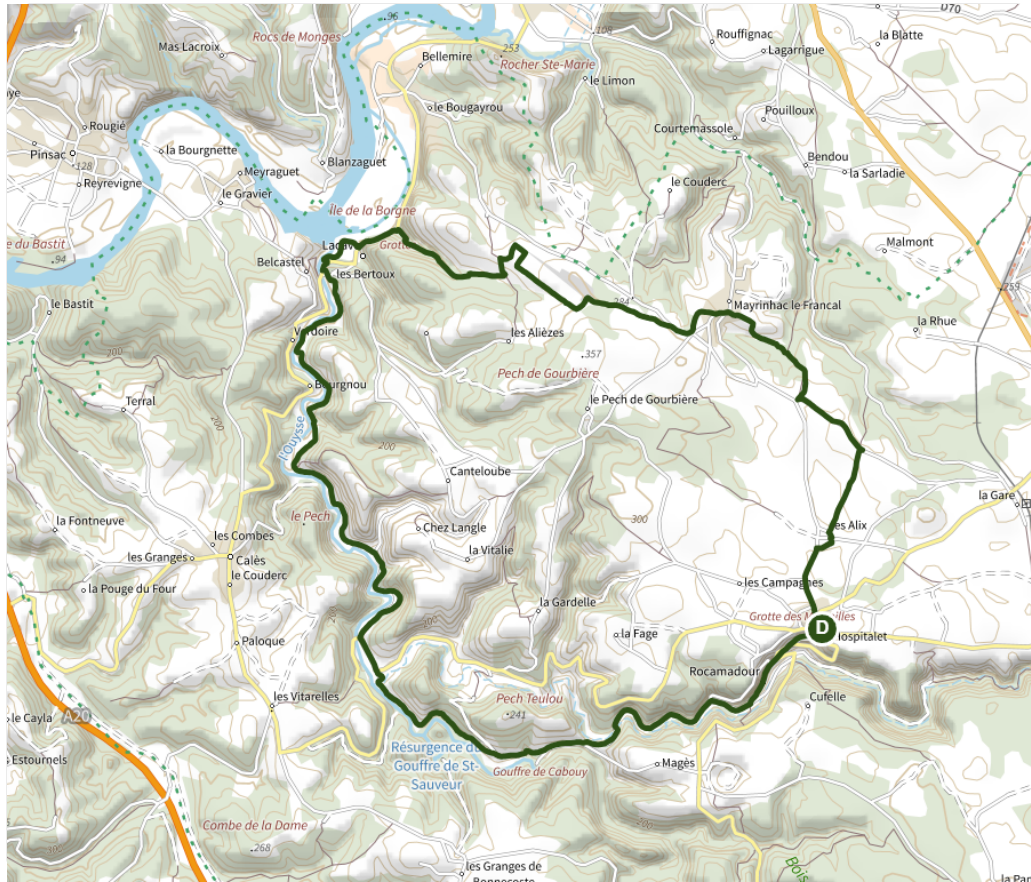
Entre Ouyse et Causse

VTT

Boucle

VTT

Distance	Durée	Dénivelé	Difficulté	Balises
25.5 km	03h00	440 m	Moyen	VTT Marron



Entre Ouyse et Causse

Point de départ

Le foirail de l'Hospitalet à Rocamadour
46500 ROCAMADOUR

Zones traversées

Vallées de l'Ouyse et de l'Alzou

Espace naturel sensible
[Plus d'infos](#)

Office de Tourisme Vallée de la Dordogne

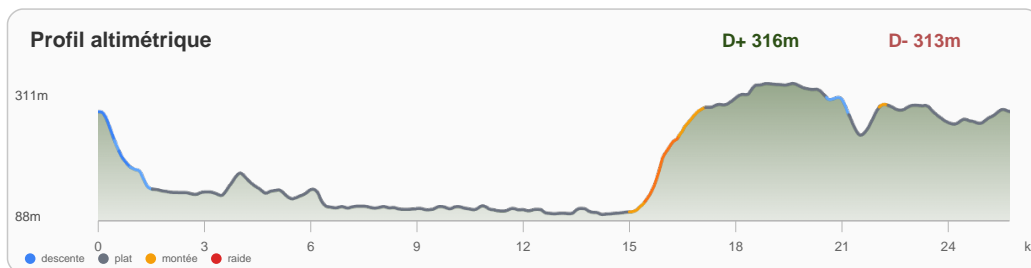
Information touristique
[Plus d'infos](#)

Parc naturel régional - Géoparc Mondial UNESCO - des Causses du Quercy

Espace protégé
[Plus d'infos](#)

Description

Au départ de Rocamadour, un des plus grands sites touristiques de France et haut lieu de pèlerinage, ce circuit sportif est l'un des plus remarquables de la sélection départementale. Après avoir traversé le village, le circuit vous emmène en direction de la vallée de l'Ouyse et de l'Alzou, site classé Natura 2000. Vous arrivez ensuite près de Lacave célèbre pour ses grottes remarquable puis vous entamez une belle ascension en direction des causses et ses chemins de pierre. Ce circuit est aussi l'occasion de faire étapes dans des fermes ou des points de dégustation du fameux "Cabécou de Rocamadour".



Retrouvez ce circuit sur l'application

Scannez le QR code pour accéder au circuit avec navigation GPS, audio-guides et photos.



Entre Ouyse et Causse - Étapes détaillées

Aucune étape détaillée disponible pour ce circuit.

Points d'intérêt



0.1km – Un village et un site d'exception



0.2km – L'Hospitalet



0.3km – La voie Sainte



0.5km – L'aire de battage



0.7km – Le canyon de l'Alzou



0.8km – La porte du Figuier




0.9km – Office de Tourisme Vallée de la Dordogne - Bureau d'accueil de




1km – Une maison médiévale de la Cité



1km – Le chemin de croix



1.1km – L'esplanade Michelet



1.1km – La porte Salmon



1.1km – Le château de Rocamadour



1.1km – Le parvis du sanctuaire



1.2km – Le Grand Escalier



1.2km – La maison de la Pomette



8.9km – Moulin à Eau de Cougnaguet