

# Les Hauts du Lac Vert

VTT

Boucle

VTT

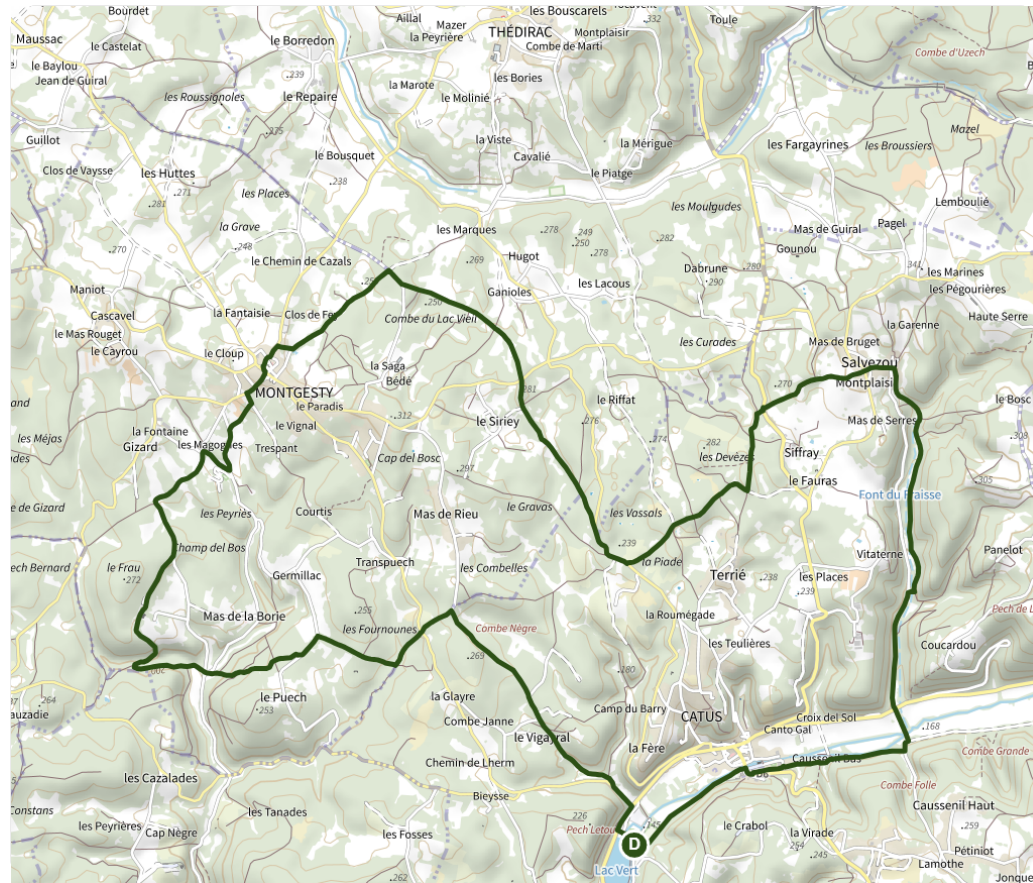
Distance  
**19 km**

Durée  
**02h00**

Dénivelé  
**394 m**

Difficulté  
**Moyen**

Balises  
**VTT Jaune**



## Les Hauts du Lac Vert

### Point de départ

Plan d'eau de Catus  
46150 CATUS

### Zones traversées

[Office de Tourisme du Pays de Gourdon, Entre Lot et Dordogne](#)

Information touristique

[Plus d'infos](#)

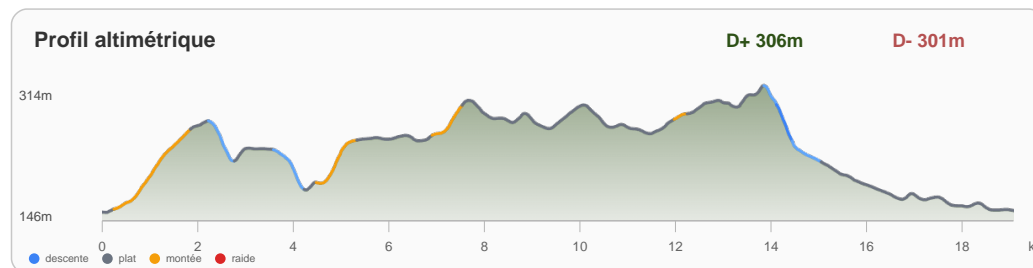
[Office de Tourisme Cahors Vallée du Lot](#)

Information touristique

[Plus d'infos](#)

## Description

Ce circuit au départ du lac de Catus ne présente aucune difficulté technique particulière. La qualité des chemins et du paysage vous fera oublier les rares difficultés. Une baignade dans le Lac de Catus permettra de détendre les muscles en fin de parcours...




*Aucune étape détaillée disponible pour ce circuit.*

## Points d'intérêt



0km – Plan d'eau le Lac Vert



5.2km – Château du Crabillé

### Retrouvez ce circuit sur l'application

Scannez ce QR code pour accéder au circuit  
avec navigation GPS, audio-guides et photos.

