

# Entre pierres et eau

VTT

Boucle

VTT

Distance

22 km

Durée

02h30

Dénivelé

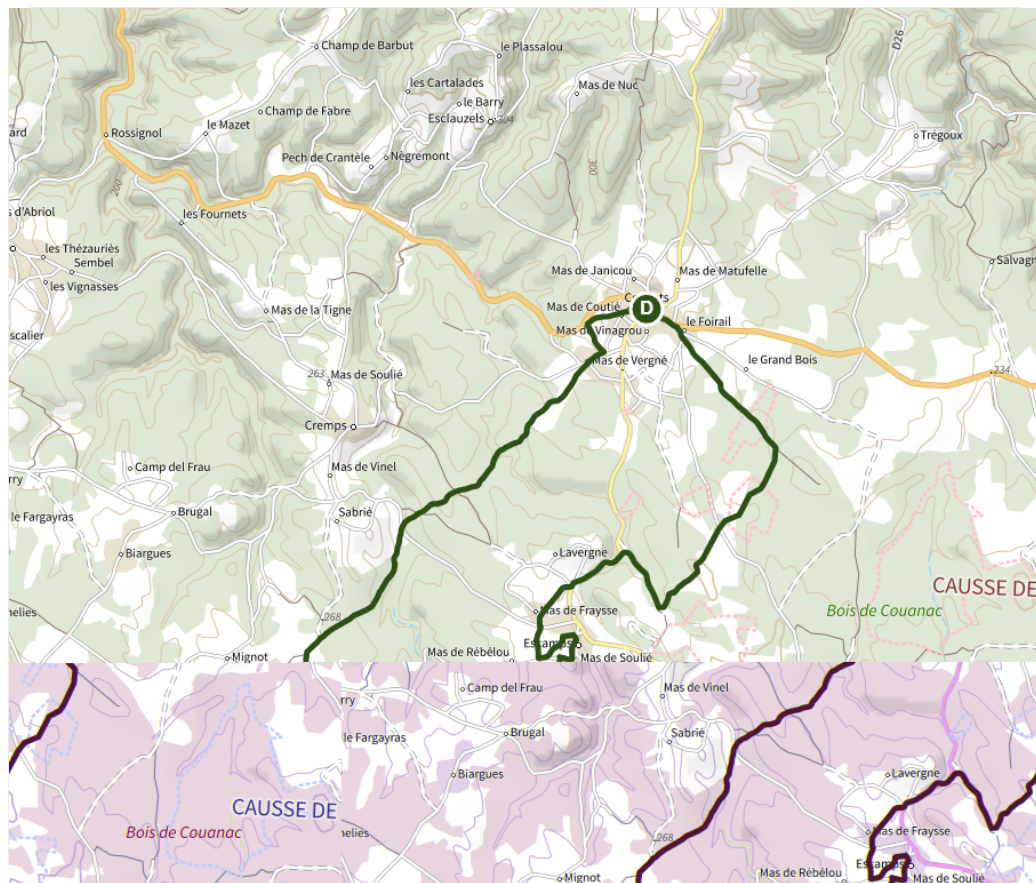
360 m

Difficulté

Facile

Balisateur

VTT Marron



## Entre pierres et eau

### Point de départ

Place de l'Eglise à Concots  
46260 CONCOTS

### Zones traversées

[Office de Tourisme Cahors Vallée du Lot](#)

Information touristique

[Plus d'infos](#)

[Parc naturel régional - Géoparc Mondial UNESCO - des Causses du Quercy](#)

Espace protégé

[Plus d'infos](#)

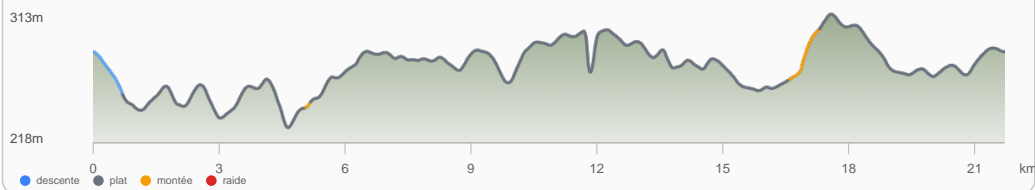
## Description

Cette balade vous mène au cœur du Causse de Limogne, entre pierres et eau. Sur chemins caillouteux, agrémentés de pentes faibles, vous découvrez l'intimité du Pays de Lalbenque et de Limogne. Vous longez des murets de pierres sèches et sillonnez autour de petites cazelles, ces abris de bergers authentiques du Lot. Après avoir cheminé sur le GR65, place ensuite au rafraichissement lorsque vous côtoyez plans d'eau, lavoirs et l'un des légendaires lacs de St Namphaise (mare taillée dans la roche). C'est une boucle complète, qui saura séduire tant les confirmés que les débutants. Une vigilance particulière est à apporter pour traverser les D22, D55 à Escamps et avant de prendre le GR.

### Profil altimétrique

D+ 235m

D- 237m




*Aucune étape détaillée disponible pour ce circuit.*

## Points d'intérêt



0.1km – Concoats



13.8km – Lavoir-Papillon d'Escamps

### Retrouvez ce circuit sur l'application

Scannez ce QR code pour accéder au circuit avec navigation GPS, audio-guides et photos.

