

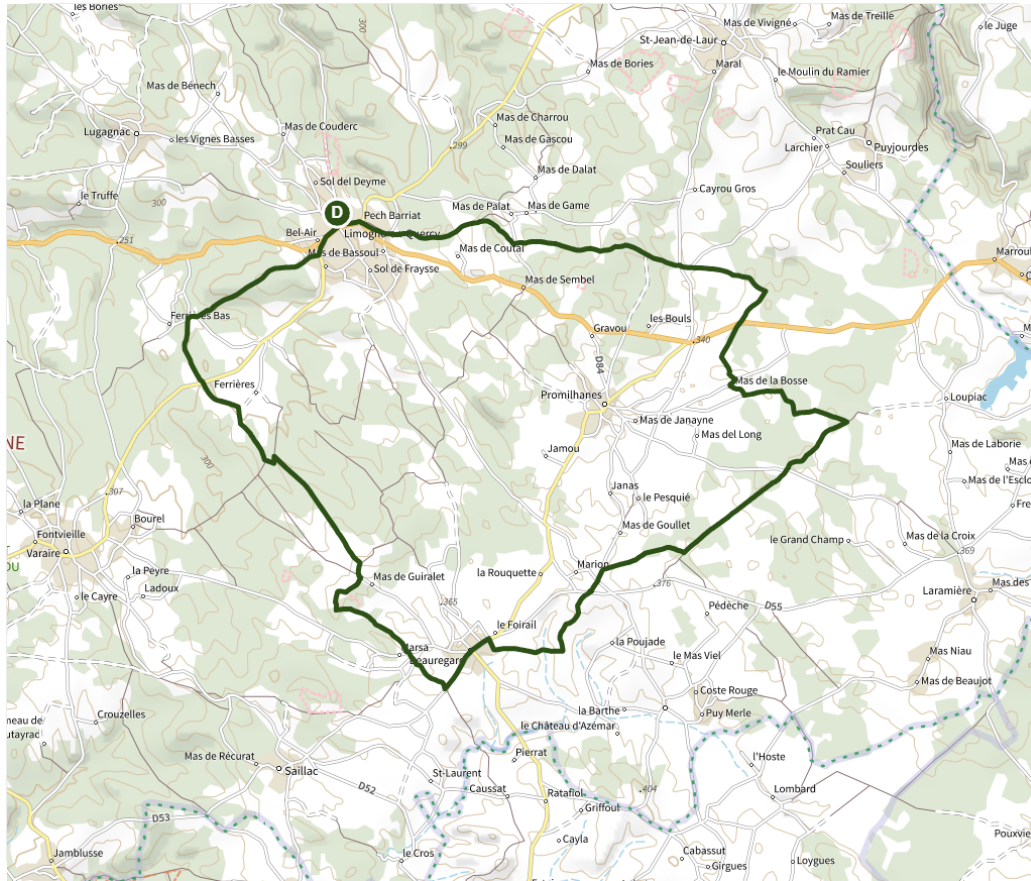
Circuit du Moulin à Vent

VTT

Boucle

VTT

Distance	Durée	Dénivelé	Difficulté	Balilage
27.5 km	03h00	419 m	Facile	VTT Marron



Circuit du Moulin à Vent

Point de départ

Place des microcouliers derrière l'église à Limogne
46260 LIMOGNE-EN-QUERCY

Zones traversées

[Office de Tourisme du Grand Figeac, Vallées du Lot et du Célé](#)

Information touristique

[Plus d'infos](#)

[Office de Tourisme Cahors Vallée du Lot](#)

Information touristique

[Plus d'infos](#)

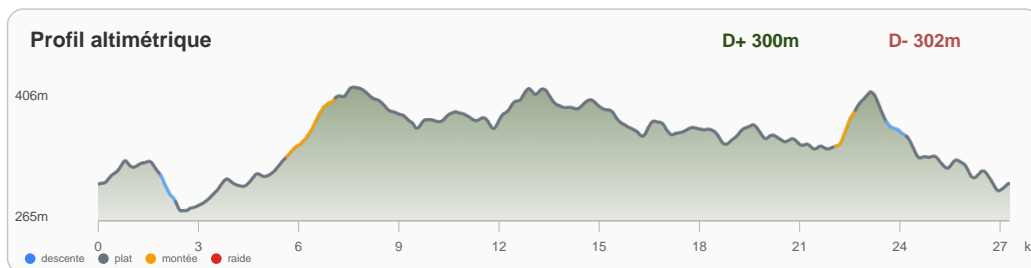
[Parc naturel régional - Géoparc Mondial UNESCO - des Causses du Quercy](#)

Espace protégé

[Plus d'infos](#)

Description

Ce circuit de 27 km emprunte principalement des chemins roulant sans difficulté. Au départ de Limogne-en-Quercy, petite capitale du causse dont les environs sauront vous séduire. Le causse recèle de nombreux moulins à vent, lavoirs ou encore dolmens. N'oubliez pas de vous arrêter admirer les nombreux les richesses patrimoniales jalonnant cette piste.



Circuit du Moulin à Vent - Étapes détaillées

Aucune étape détaillée disponible pour ce circuit.

Points d'intérêt




0.2km – Office de Tourisme Cahors Vallée du Lot - Bureau d'information



0.2km – Musée d'Art et Traditions Populaires



0.9km – Truffles Passion




1.9km – Dolmen du Joncas



10.7km – Beauregard



19.6km – Moulin du Mas de la Bosse



24.6km – Fontaine Malecargue



27.1km – Limogne-en-Quercy

Retrouvez ce circuit sur l'application

Scannez ce QR code pour accéder au circuit avec navigation GPS, audio-guides et photos.

