

Circuit des Murets du Causse

VTT

Boucle

VTT

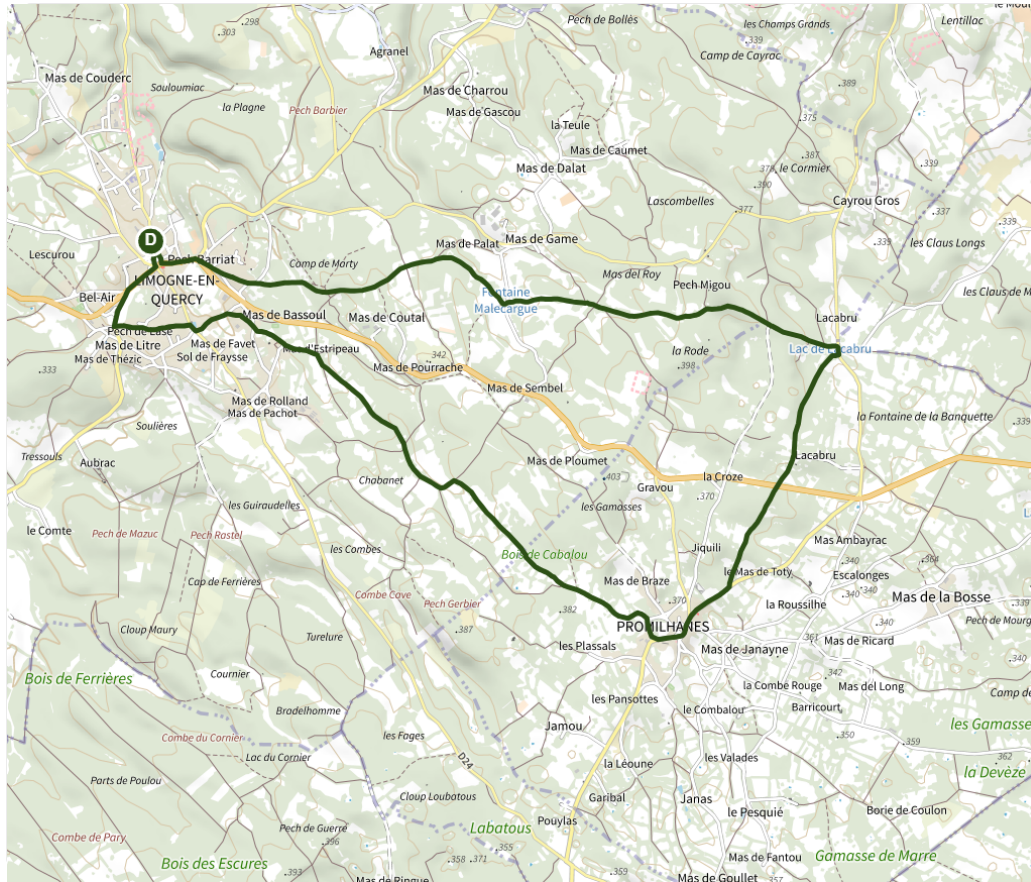
Distance
13 km

Durée
01h30

Dénivelé
208 m

Difficulté
Très facile

Balitage
VTT Marron



Circuit des Murets du Causse

Point de départ

Place des micocouliers derrière l'église à
Limogne
46260 LIMOGNE-EN-QUERCY

Zones traversées

[Office de Tourisme du Grand Figeac, Vallées du Lot et du Célé](#)

Information touristique

[Plus d'infos](#)

[Office de Tourisme Cahors Vallée du Lot](#)

Information touristique

[Plus d'infos](#)

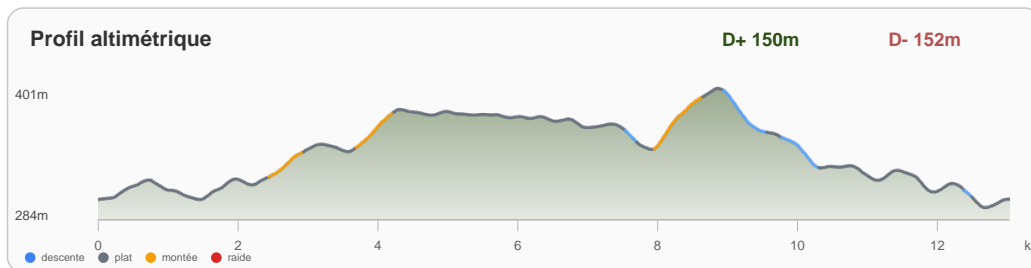
[Parc naturel régional - Géoparc Mondial UNESCO - des Causses du Quercy](#)

Espace protégé

[Plus d'infos](#)

Description

Excepté les quelques traversées de routes départementales, ce parcours sur le causse de Limogne-en-Quercy ne présente pas de difficulté majeure. L'architecture remarquable et les fontaines, sur ce chemin de Saint-Jacques-de-Compostelle, contribuent à l'intérêt de cette balade. Limogne-en-Quercy, la commune de départ, est située au sud du Parc Naturel Régional des Causses du Quercy. Le causse de Limogne est sans doute le plus méridional des causses quercynois, on peut y découvrir de nombreux petits patrimoines : cazelles, gariottes, lavoirs, pigeonniers ou encore murets en pierre sèche.



Circuit des Murets du Causse - Étapes détaillées

Aucune étape détaillée disponible pour ce circuit.

Points d'intérêt



0.2km – Office de Tourisme Cahors Vallée du Lot - Bureau d'information



0.2km – Musée d'Art et Traditions Populaires




0.7km – Dolmen du Joncas



5.4km – Beauregard



7km – Moulin du Mas de la Bosse



10.3km – Fontaine Malecargue



12.9km – Limogne-en-Quercy

Retrouvez ce circuit sur l'application

Scannez ce QR code pour accéder au circuit avec navigation GPS, audio-guides et photos.

