


CIRCUIT D'AL TUC

3H00 • 11 KM


SITUATION : Bélaise, 10 km au sud-est de Puy-l'Évêque par la D 8 et la D 50.

DÉPART : Parking en bas de l'église
Coordonnées GPS : N 44.27531° E 1.11293°


BALISAGE : Jaune




“ Ce circuit vous fera découvrir deux des plus jolis villages de la Vallée du Lot et du Vignoble. Ces villages sont par ailleurs chargés d'histoire et conservent des témoignages bien visibles de ce passé. ”


① Depuis le parking en bas de l'église , prenez à droite le Chemin du Barry en direction de La Tuque. Continuez sur la route pendant 1 km en laissant successivement trois routes à droite.


② Avant la Ferme de Marty, prenez à droite le chemin herbeux. Passez le ruisseau et à la route (hameau Les Ons), prenez à gauche et 200 m plus loin, tournez à droite sur un large chemin castiné qui passe au milieu des vignes. Poursuivez jusqu'en bas du vallon, traversez le ruisseau puis remontez jusqu'à une route et continuez à gauche jusqu'au croisement (Malbouyssou).

③ Au croisement, prenez à droite le chemin et continuez tout droit pendant 2 km en sous-bois jusqu'au village de Grézels .

④ Au village, passez le petit pont en direction de l'église.

Empruntez à droite quelques marches entre deux maisons et passez à droite de l'église .

Suivez la ruelle en pente qui passe derrière l'église. La route devient un chemin et débouche sur des vignes. Au niveau du transformateur électrique, prenez à gauche le chemin herbeux qui mène au Château de La Coste .

⑤ Contournez le château par la droite puis empruntez le chemin forestier à droite. A la croisée des chemins, prenez à droite et suivez le chemin sur 600 m qui passe devant la Ferme d'Al Tuc. Poursuivez ce chemin tout droit sur la crête de la colline. Passez devant un petit calvaire, continuez tout droit. Atteignez un chemin herbeux puis une route qui passe entre deux maisons pour rejoindre le village (vue sur la vallée du Lot .



BELAISE ET SON POINT DE VUE

Perché au sommet d'un éperon, dominant la rivière, cet ancien fief des Evêques de Cahors présente de nombreuses curiosités dont le panorama sur le vignoble et les communes avoisinantes.

Silloné par de nombreux chemins pédestres permettant de relier les hameaux pittoresques, le bourg offre aux promeneurs ses vastes étendues boisées et viticoles. Bélaise a quelques vieilles pierres qui sont de vrais trésors d'architecture médiévale à découvrir : les vestiges du château de l'évêque, inscrit au titre des monuments historiques, l'ancienne maison Boutet (donjon médiéval), la maison Raynaly (XIIIe siècle), les ruines du château du co-seigneur (XIIIe siècle), l'ancien presbytère et l'Église Saint-Aignan.