


2H30 • 8,5 KM


SITUATION : Cézac, 20 km au sud de Cahors par la D 820 et la D 7.**DÉPART :** Place de l'église à Cézac sur la D 54
Coordonnées GPS : N 44.340174° E 1.342695°**BALISAGE :** Jaune


“ Le départ de cette randonnée est au cœur de la vallée du Lendou, aussi il vous faudra grimper de chaque côté du village sur les serres blanches qui illustrent bien le nom du Quercy Blanc. ”

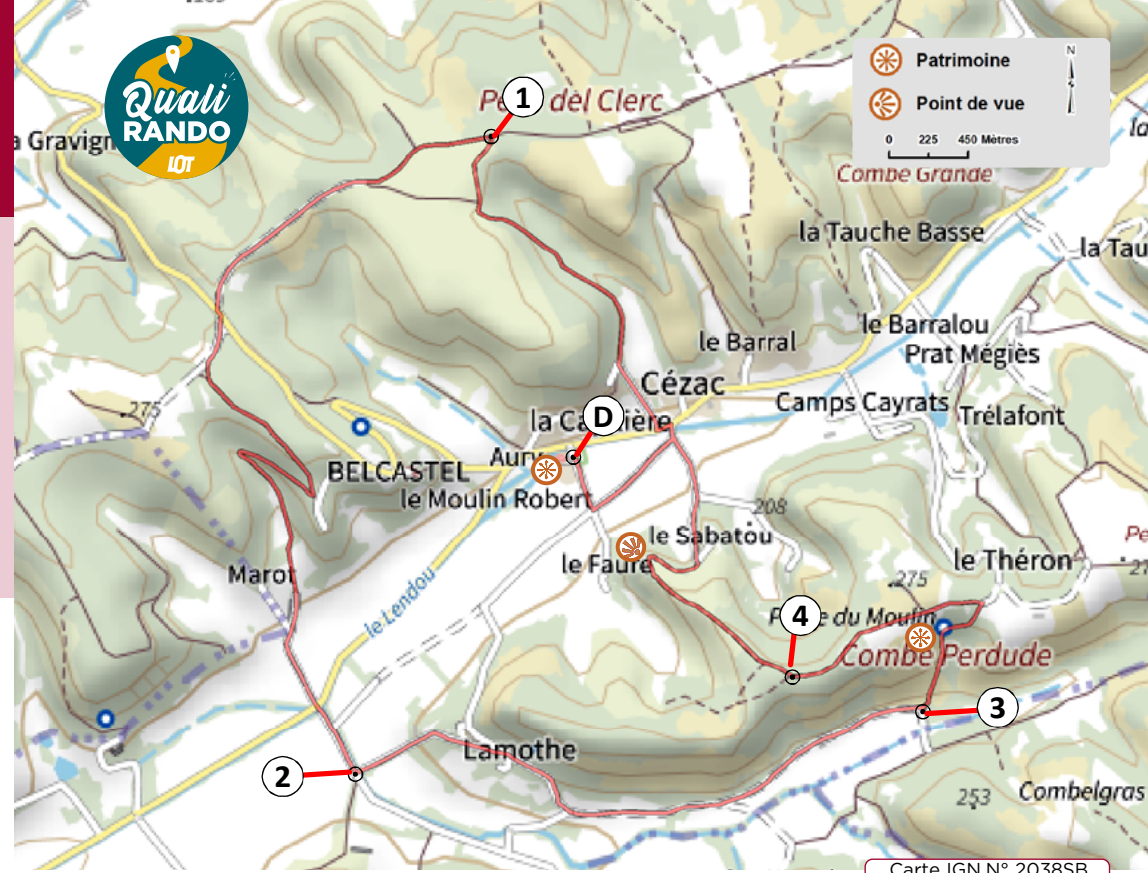
① Dos à l'église , partez à droite et passez devant la salle des fêtes. Au carrefour, prenez à gauche. À l'intersection suivante, allez à gauche vers le petit pont et la D 54, tournez à gauche puis traversez pour emprunter la route qui monte vers « Aury ». Continuez sur ce chemin jusqu'au croisement avec le GR® 65.

② Tournez à gauche et marchez jusqu'à une route. Traversez-la et à 150 m, prenez un petit chemin à gauche. Au croisement suivant, prenez à droite le chemin qui descend en lacets vers la vallée. Traversez la D 54 et continuez en direction de Castelnau-Montratier.

③ Engagez-vous à gauche sur la route goudronnée vers le lieu-dit « Lamothe » et marchez tout droit jusqu'à un carrefour en empruntant un chemin blanc.

④ À la deuxième fourche, prenez à gauche jusqu'au prochain carrefour. Suivez à gauche le chemin qui monte sur le plateau et passez devant la fontaine de « Théron » . Au croisement du sommet, tournez à gauche, passez à côté d'un vieux moulin et continuez.

⑤ Dans le bois, à un Y, prenez le chemin de droite qui mène, en longeant des murs de pierre sèche, vers un point de vue sur la vallée de Cézac . Suivez le chemin qui descend. À la route, tournez à gauche et revenez au point de départ.



À VOIR

aux alentours :

- La bastide de Castelnau-Montratier
- Le Château de Labastide-Marnhac



LE MOULIN À EAU

Le moulin à eau de Lamothe à Cézac est, selon son précédent propriétaire, bien plus ancien que ne l'indique la date gravée au-dessus de la fenêtre côté route : an VI. Il s'agit là de la date de la construction de l'habitation du meunier au-dessus du moulin qui aurait appartenu primitivement à une congrégation religieuse de Granéjols. Dans ce cas aurait-il été omis lors de la cartographie du Quercy par les Cassini au XVIIIème siècle ? C'est en quelque sorte la part de mystère de ce moulin qui est un petit bijou dans son écrin de verdure. Tous les ans, le troisième dimanche de juin, le propriétaire accueille les visiteurs et leur présente ce fonctionnement à l'occasion de la Journée du Patrimoine de Pays et des Moulins.