

CIRCUIT DE LA FONTAINE DE PAILLAS

2H15 • 7 KM

SITUATION : Valprionde, 10 km au nord-ouest de Montcuq par la D 4 puis la D 23.

DÉPART : Église de Valprionde.
Coordonnées GPS : N 44.354802° E 1.108712°

BALISAGE : Jaune





“ Valprionde, le charme d'un petit village pittoresque du Quercy Blanc. ”


À VOIR


aux alentours :

- Valprionde : chapelle Saint-Aignan, hameau de Lastours
- Montcuq : donjon du XIIème siècle (MH), église de Rouillac avec peintures murales du XIIème siècle (MH)




① Dos à l'église , descendez à gauche. Au calvaire, prenez le sentier à droite.

② À une intersection, poursuivez tout droit. Arrivez à la D 23, tournez à droite puis rejoignez le hameau « Moulin Bessou ». Allez vers la mairie à gauche, à voir petit patrimoine et maisons . Faites demi-tour et revenez au point 1. Au premier croisement, bifurquez à droite. Rejoignez la route, traversez-la et prenez le sentier en face. Longez un champ. À une intersection, prenez à gauche, passez sous le hameau de « Farguiel ». Poursuivez tout droit, en contournant un champ par la droite.

③ À une fourche, prenez à droite. Continuez sur un large chemin à gauche vers le moulin de Bagor . Laissez le moulin à droite et continuez à gauche. Poursuivez sur la route.

④ Laissez un premier chemin sur la gauche puis dans le virage prenez la route à gauche vers le hameau de « Paillas » et traversez-le.

⑤ Avant la dernière maison, tournez à gauche. Rejoignez le chemin principal et suivez-le à gauche. À un carrefour de trois chemins, poursuivez sur celui de gauche jusqu'à un muret. À celui-ci, descendez à droite jusqu'au lavoir et la fontaine de « Paillas  ». Remontez et continuez à droite.

⑥ À un croisement de chemins, bifurquez à droite, et poursuivez jusqu'au point de départ.



SERVICE DES EAUX À L'ANCIENNE

Le sud Quercy est parsemé d'une multitude de rivières souterraines. Jusqu'au début du XXème siècle, celles-ci alimentaient nombre de puits et de fontaines. Celle de « Paillas », récemment remise en état par une association, était reliée par une canalisation en pierre à une rivière souterraine qui traverse la colline. Au point de captage, un puits permettait de contrôler le fonctionnement de l'installation. Fait notable, les habitants avaient pris soin de limiter la section de la canalisation afin de ne prélever à la rivière que le nécessaire. L'eau, denrée vitale, n'était en effet jamais gaspillée. Elle suscitait un tel respect qu'en France une source sur trois était réputée miraculeuse. Autour de Montcuq-en-Quercy-Blanc, on en compte une quinzaine.