

LE SENTIER DES FALAISES DIT SENTIER DES ANGLAIS

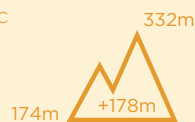
2H00 • 5,1 KM • 



SITUATION : Brengues à 23 km à l'ouest de Figeac par les D802 et D41.

DÉPART : Eglise de Brengues.

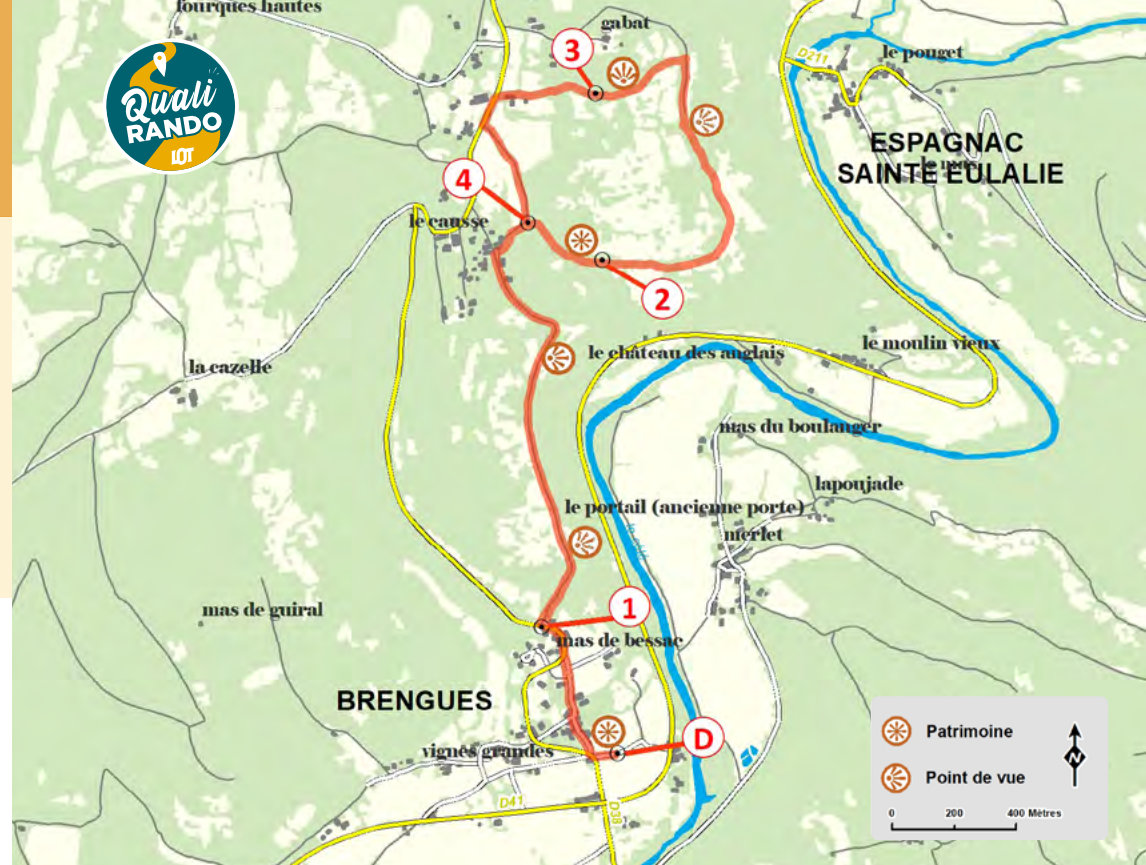
Coordonnées GPS : N 44.577567° E 1.833635°




BALISAGE : Jaune




ÉQUIPEMENTS PARTICULIERS : Découvrez le patrimoine de ce circuit dans le guide géologique « Causse du Quercy ».


DIFFICULTÉS PARTICULIÈRES : Attention un autre circuit plus grand (8 km) part du même point de départ.




« Après avoir effectué l'ascension du coteau et franchi la porte fortifiée de la falaise, la véritable révélation de la promenade se produit au pied du "château des Anglais" »

1 Du parking à proximité de l'église , rejoignez le carrefour (panneau du Sentier des Falaises à l'angle). Prenez à droite et montez par la petite rue en pente. Après quelques minutes, vous rejoignez la D38 qui monte vers le Causse. Suivez-la pour la quitter à la sortie du virage, où débute le sentier qui monte au château des Anglais.

2 Prenez le petit chemin (vue sur la vallée du Célé ) qui monte dans une forêt claire et poursuivez pour arriver à la porte fortifiée sous laquelle passe le sentier. Le chemin continue à plat et passe à l'aplomb du château des Anglais . Juste après, le chemin contourne une petite crête rocheuse et rentre dans la forêt. Vous arrivez ensuite aux maisons du quartier du Causse. Au premier carrefour, prenez à droite, le long du mur d'une grande propriété. Peu après, tournez à droite et trouvez la très jolie fontaine du Causse .

3 Après le lac-lavoir, passez entre de gros rochers et poursuivez sur le petit sentier, à flanc de colline. Le sentier passe ensuite entre des murs en pierres (vue sur le Célé et Espagnac ) , puis vous arrivez à un carrefour.

Prenez à gauche le sentier balisé en jaune qui monte, toujours entre de beaux murets et d'une demi-caselle visible depuis le chemin .

4 Le chemin continue à plat sur le plateau, dans une belle chênaie, zigzaguant agréablement entre des murets. Au carrefour, prenez à gauche pour arriver ensuite à la route goudronnée (D38). Tournez à gauche et suivez-la en descente sur 100 m jusqu'en bordure d'un grand champ. Tournez à gauche et longez le chemin bordé d'arbres et de pierres.

5 Le chemin rejoint très vite celui emprunté à l'aller en montée, au niveau de la fontaine du Causse. Reprenez alors vers la droite le chemin de l'aller pour rentrer à Brengues.

LES CHÂTEAUX DES ANGLAIS

Le terme de « château des Anglais » désigne des fortifications accrochées aux falaises des vallées du Lot et du Célé. Les édifices les plus anciens pourraient dater du XI^{ème} ou du XII^{ème} siècle et ont pu être utilisés jusqu'aux guerres de Religion au XVI^{ème} siècle. Ils étaient la propriété de seigneurs pour assoir leur pouvoir et servaient de retranchement à la population en cas d'attaque. Certains châteaux sont à l'origine de villages actuels, dans d'autres cas les habitations ont disparues et ne reste que le vestige du château. La dénomination « château des Anglais » ne correspond pas vraiment à la réalité historique. Il semblerait que ce soit la durée et les conséquences de la guerre de Cent Ans qui aient davantage marqué la tradition populaire et surnommé à tort ces fortifications.



À VOIR aux alentours :

- Dolmen de Pech Laglaire à Gréalou
- Ancien Prieuré d'Espagnac-Ste-Eulalie
- Abbaye de Marclillac-sur-Célé

CONTACT :

Office de Tourisme du Grand Figeac, Vallées du Lot et du Célé

☎ 05 65 34 06 25

🌐 [tourisme-figeac.com](http://www.tourisme-figeac.com)